



RASEBORG
RAASEPORI

9.9.2024

ÄNDRING OCH UTVIDGNING AV STRANDETALJPLAN



Planens namn	Ändring och utvidgning av stranddetaljplanen för Tenala • Tenholan ranta-asemakaavan muutos ja laajennus
Plan nummer	PLAN NUMMER 7007
Berör plankartan	9.9.2024
Typ av dokument	Beskrivning av utkastet till ändring och utvidgning av stranddetaljplanen, godkännandeskedet

Identifikationsuppgifter

Kommun	Raseborg
Planområdet berör	Kvarter 4 och 5 i stranddetaljplanen för Tenala samt ett icke-stranddetaljplanerat område.
Med planen bildas	Kvartersområde för fritidsbostäder samt vattenområde.
Utarbetare av planen	Nosto Consulting Oy
Anhängiggjord	Kungörelse 16.10.2023
Behandling	<u>Program för deltagande och bedömning</u> Planläggningsnämnden 27.9.2023 § 153 <u>Planutkast</u> Planläggningsnämnden 27.9.2023 § 153 <u>Planförslag</u> Planläggningsnämnden 27.3.2024 § 52 <u>Godkännande</u> Planläggningsnämnden __.__.202_ § __ Stadsstyrelsen __.__.202_ § __ Stadsfullmäktige __.__.202_ § __



1 BAS- OCH IDENTIFIKATIONSUPPGIFTER

Ändringen och utvidgningen av stranddetaljplanen gäller:

Fastigheterna 710-592-2-43 KV 4 T 1, 710-592-2-3 LÖFHYDDAN, 710-592-2-18 LÖVVATTEN, 710-592-2-41 Lövbacken, 710-592-2-51 OLLILA, 710-592-2-45 Peikonpesä, 710-592-2-46 KV 5 T 3, 710-592-2-47 Linnankoski, 710-592-2-48 KV 5 T 5 samt 710-592-2-49 KV 5 T 6.

Kvartersområden för fritidsbostäder samt jord- och skogsbruksområden i den gällande stranddetaljplanen. Byggplats för fritidsbostad i icke-stranddetaljplanerat område samt vattenområden.

1.1 Planområdets läge

Planområdets areal uppgår till ca 17,6 hektar.

Planområdet ligger i byn Trollshofda på Stornäset. En närmare beskrivning av läget ingår i programmet för deltagande och bedömning (PDB, bilaga 2.)



Planområdets läge avgränsat med blått på terrängkartan (Karta LMV).

1.2 Planens namn och syfte

Planen heter Ändring och utvidgning av stranddetaljplanen för Tenala. Genom planen bildas ett kvartersområde för fritidsbostäder samt ett vattenområde.

1.3 Innehållsförteckning

1	BAS- OCH IDENTIFIKATIONSUPPGIFTER.....	1
1.1	Planområdets läge.....	1
1.2	Planens namn och syfte	1
1.3	Innehållsförteckning.....	2
1.4	Förteckning över bilagorna till beskrivningen	3
1.5	Förteckning över andra handlingar, bakgrundsutredningar och källmaterial som berör planen	3
2	SAMMANFATTNING	4
2.1	Olika skeden i planprocessen.....	4
2.2	Stranddetaljplanen.....	4
2.3	Genomförandet av planen	4
3	UTGÅNGSPUNKTER FÖR PLANERINGEN	4
3.1	Utredning om förhållandena i planeringsområdet.....	4
3.2	Planeringssituation	8
4	OLIKA SKEDEN I PLANERINGEN AV STRANDETALJPLANEN	11
4.1	Behovet av stranddetaljplanen	12
4.2	Planeringsstart och anhängiggörande.....	12
4.3	Deltagande och samarbete.....	12
4.4	Mål för detaljplanen	13
5	BESKRIVNING AV DETALJPLANEN	13
5.1	Dimensionering.....	13
5.2	Uppnåendet av målen för miljöns kvalitet.....	14
5.3	Områdesreserveringar.....	14
5.4	Planens konsekvenser.....	14
6	GENOMFÖRANDET AV DETALJPLANEN	17
6.1	Planer som styr och åskådliggör genomförandet	17
6.2	Genomförande och tidtabell.....	18
6.3	Uppföljning av genomförandet.....	18
7	KONTAKTUPPGIFTER.....	19
1	BAS- OCH IDENTIFIKATIONSUPPGIFTER.....	1
1.1	Planområdets läge.....	1
1.2	Planens namn och syfte	1
1.3	Innehållsförteckning.....	2
1.4	Förteckning över bilagorna till beskrivningen	3
1.5	Förteckning över andra handlingar, bakgrundsutredningar och källmaterial som berör planen	3
2	SAMMANFATTNING	4
2.1	Olika skeden i planprocessen.....	4
2.2	Stranddetaljplanen.....	4
2.3	Genomförandet av planen	4
3	UTGÅNGSPUNKTER FÖR PLANERINGEN	4
3.1	Utredning om förhållandena i planeringsområdet.....	4
3.1.1	Naturmiljön.....	6
3.1.2	Den byggda miljön	6
3.1.3	Markägoförhållanden	7
3.2	Planeringssituation	8
4	OLIKA SKEDEN I PLANERINGEN AV STRANDETALJPLANEN	11
4.1	Behovet av stranddetaljplanen	12



4.2	Planeringsstart och anhängiggörande.....	12
4.3	Deltagande och samarbete.....	12
4.3.1	Intressenter	12
4.3.2	Deltagande och växelverkan	12
4.3.3	Myndighetssamarbete	13
4.4	Mål för detaljplanen	13
5	BESKRIVNING AV DETALJPLANEN	13
5.1	Dimensionering	13
5.2	Uppnåendet av målen för miljöns kvalitet.....	14
5.3	Områdesreserveringar	14
5.3.1	Kvartersområden	14
5.3.2	Övriga områden	14
5.4	Planens konsekvenser.....	14
5.4.1	Granskning på generalplanenivå	15
5.4.2	Konsekvenser för den byggda miljön	16
5.4.3	Konsekvenser för naturen och naturmiljön	16
5.4.4	Konsekvenser för samhällsstrukturen	17
5.4.5	Konsekvenser för klimatet	17
5.4.6	Ekonomiska konsekvenser	17
6	GENOMFÖRANDET AV DETALJPLANEN	17
6.1	Planer som styr och åskådliggör genomförandet	17
6.2	Genomförande och tidtabell.....	18
6.3	Uppföljning av genomförandet.....	18
7	KONTAKTUPPGIFTER.....	19

1.4 Förteckning över bilagorna till beskrivningen

- Bilaga 1. Uppföljningsblankett för detaljplanen
- Bilaga 2. Program för deltagande och bedömning
- Bilaga 3. Plankarta och -bestämmelser
- Bilaga 4. Utlåtanden om planutkastet
- Bilaga 5. Bemötande av utlåtandena om planutkastet.

1.5 Förteckning över andra handlingar, bakgrundsutredningar och källmaterial som berör planen

- Stranddetaljplan för Tenala (plan nummer 2026)
- Naturinventering (Luonto- ja ympäristötutkimus Envivio Oy)

2 SAMMANFATTNING

2.1 Olika skeden i planprocessen

- Markägarna i området har tagit initiativ till planändringen.
- Planläggningsnämnden har beslutat att inleda projektet och antecknat PDB för kännedom 27.9.2023 § 153.
- Detaljplanearbetet kungjordes anhängigt 16.10.2023
- Planutkastet har varit framlagt i enlighet med MBL 62 § och MBF 30 § 16.10.2023 - 14.11.2023.
- Planförslaget har varit framlagt i enlighet med MBL 65 § och MBF 27 § 15.4.2024–15.5.2024

Planförslaget läggs fram i enlighet med MBL 65 § och MBF 27 §. Om framläggandet av förslaget kungörs på stadens officiella anslagstavla på adressen:

<http://www.raseborg.fi/kungoerelser>

2.2 Stranddetaljplanen

Syftet med ändringen och utvidgningen av stranddetaljplanen är att uppdatera markanvändningen i det stranddetaljplaneområde som fastställdes i Tenala år 1983 samt i dess närområden, där det saknas en gällande stranddetaljplan. Strävan är att på byggplatserna anvisa största tillåtna byggrätt i enlighet med Raseborgs stads byggnadsordning.

2.3 Genomförandet av planen

Markägarna ansvarar för genomförandet av planen. Stranddetaljplanen kan genomföras när planen vunnit laga kraft.

3 UTGÅNGSPUNKTER FÖR PLANERINGEN

3.1 Utredning om förhållandena i planeringsområdet

Allmän beskrivning av området

Området består i huvudsak av sedvanlig skärgårdsskog samt gårdsområden kring fritidsbostäder.

I området finns det sammanlagt åtta fritidsbostäder med ekonomibyggnader.



Beståndet av fritidshus.



3.1.1 Naturmiljön



Naturmiljön i planeringsområdet.

Jordmån

Ytjorden och alven består i huvudsak av morän med inslag av berggrund. (Källa: gtkdata.gtk.fi/maankamara)

Biologisk mångfald

En inventering av naturtyper och vegetation har utarbetats över området 26.7.2023 (Luonto- ja ympäristötutkimus Envibio Oy, FM (biolog) Turkka Korvenpää). Vid inventeringen påträffades en hasselund som är en skyddad naturtyp enligt naturvårdslagen. Denna plats bör lämnas obebyggd. Även på andra håll i planeringsområdet bör man sträva efter att bevara hasselbuskar, skogslindor och övrig lundvegetation i den mån det är möjligt. Enligt naturinventeringen vore det också bra att bevara den ihåliga aspen i den östra kanten av utredningsområdet. Naturinventeringen har lagts till bland planens bakgrundsutredningar.

Vattendrag och vattenhushållning, grundvatten

Uppgifter från Raseborgs miljöbyrås projekt Havsmanualen har införts i stadens karttjänst. Enligt karttjänsten berörs vattendragen i planeringsområdet och dess omgivning inte av några särskilda begränsningar. Strandområdena är ställvis vassbevuxna. Planeringsområdet ligger inte inom ett grundvattenområde.

Naturskydd

I den naturinventering som gjordes i samband med planeringsarbetet påträffades en hasselund som uppfyller kriterierna för en skyddad naturtyp i naturvårdslagen.

I planeringsområdets omedelbara närhet ligger Trollshovda naturskyddsområde samt ett värdefullt hällmarksområde (Ärmdalsberget).

3.1.2 Den byggda miljön

Befolkningens struktur och utveckling i planområdet

Det finns fritidsbostäder i området.

Samhällsstruktur

Planområdet är i huvudsak ett bebyggt område med fritidsbostäder och även i närheten av det finns fritidsbebyggelse.

Boende

I området finns det sammanlagt åtta fritidsbostäder med ekonomibygnader.

Service

Området stöder sig på servicen i Tenala kyrkoby som ligger på ett avstånd av ca 20 km från planeringsområdet. I Ekenäs centrum finns ett större serviceutbud.

Trafik

Till planområdet färdas man längs den enskilda vägen Ärmdalsudden samt Stornäsvägen.

Byggd kulturmiljö och fornminnen

Man känner inte till att det skulle finnas kulturmiljöobjekt eller fornminnen i området. I närheten av planområdet finns två fornlämningsobjekt. De är gravplatser från bronsåldern. Planen bedöms inte påverka forngravarna.

Planeringsområdet ingår i ett område där fornlämningarna enligt kartbilaga V10 till landskapsplanen har inventerats år 2005 eller senare. Enligt Västra Nylands museum gjordes en arkeologisk inventering i området år 2008 (Jouni Taivainen / Ekenäs museum, Tammisaari Tenhola, rantakaavainventointi 2008).

För att utreda behovet av en arkeologisk inventering gjorde Västra Nylands museum en terränginspektion i området tillsammans med en företrädare för Raseborgs stads planläggning 7.11.2023. Utifrån terränginspektionen konstaterade museet att det är osannolikt att man skulle hitta hittills okända arkeologiska objekt i området, och att ingen mer omfattande arkeologisk inventering behöver göras i planområdet. Ingen inventering behöver heller göras i fråga om kulturarvet under vatten.

Teknisk försörjning

Enligt Raseborgs stads miljöskyddsföreskrifter hör planeringsområdet till zon 3: Strandområde II. Enligt föreskrifterna ska det för avloppsvatten från vattenklosett finnas en sluten tank eller ett reningssystem som fyller strängare reningskrav. För behandling av grått vatten ska det finnas ett system som uppfyller strängare reningskrav.

I Nyland har man i stranddetaljplaner allmänt tillämpat ett förbud mot vattentoaletter i fritidsbostäder, förutom om fastigheten ansluts till ett avloppsnät som drivs av ett vattenverk som har verksamhet i området.

3.1.3 Markägoförhållanden

Fastigheterna i planområdet är privatägda.

3.2 Planeringssituation

Riksomfattande mål för områdesanvändningen

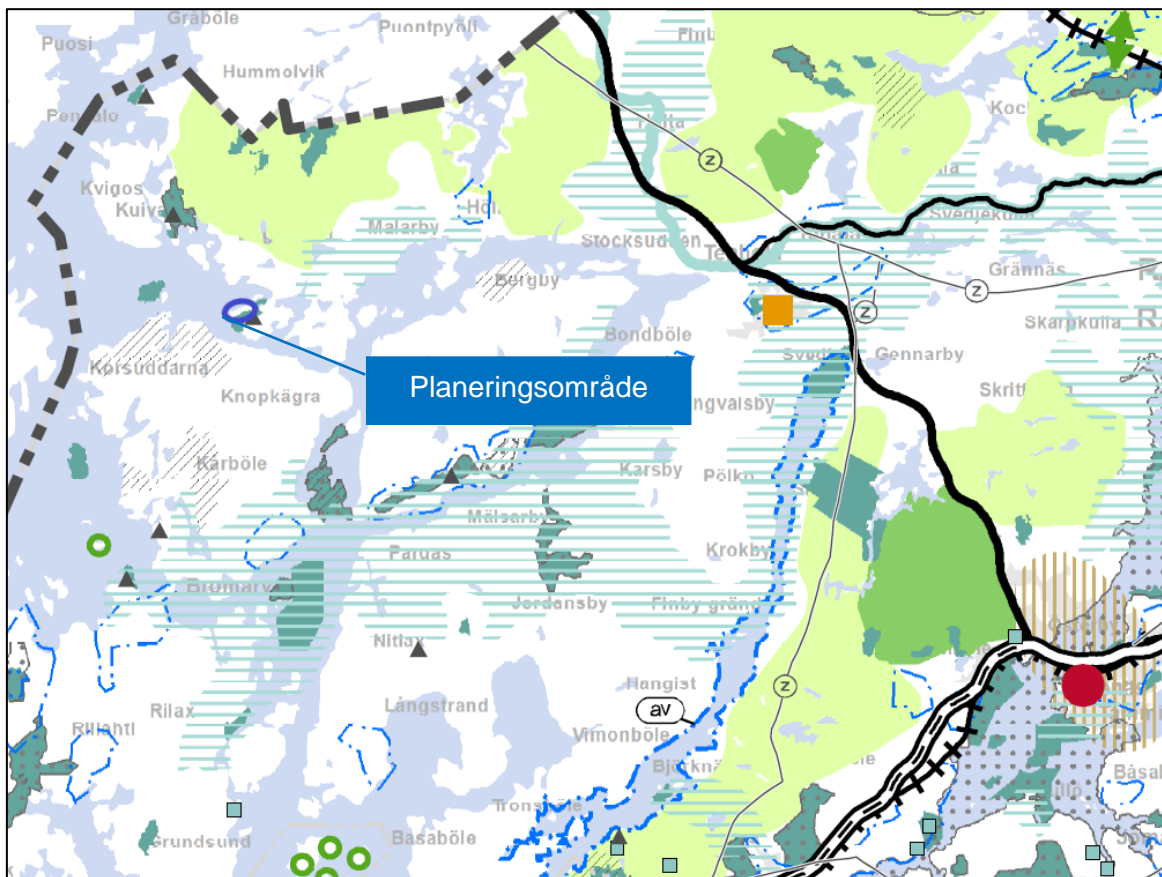
De riksomfattande målen för områdesanvändningen styr planeringen av markanvändningen på det nationella planet och fungerar som ledning för den mer detaljerade planeringen. De riksomfattande målen för områdesanvändningen bidrar till att stöda och främja uppnåendet av de allmänna målen i markanvändnings- och bygglagen och de i lagen fastställda målen för planeringen av områdesanvändningen. Hållbar utveckling och en bra livsmiljö är de viktigaste målen bland dessa. De riksomfattande målen för områdesanvändningen förmedlas till planeringen på lokal nivå främst via landskapsplaneringen.

Landskapsplan

Nylandsplanen 2050 omfattar tre etapplandskapsplaner som har utarbetats för Helsingforsregionen, Östra Nyland och Västra Nyland. Landskapsplanen samlar alla centrala teman för markanvändningen och den var under beredning åren 2016–2020.

Landskapsfullmäktige godkände 25.8.2020 landskapsplanehelheten Nylandsplanen 2050, och landskapsstyrelsen bestämde att planerna skulle träda i kraft 7.12.2020. Planhelheten har trätt i kraft till den del som förvaltningsdomstolen genom sitt avgörande, meddelat 24.9.2021, har avslagit besvär som hade anförts. Högsta förvaltningsdomstolen gav beslut om besvären och de etapplandskapsplaner som ingår i planhelheten vann laga kraft 13.3.2023.

I helheten av landskapsplaner finns inga beteckningar för planeringsområdet. Ett skyddsområde samt en värdefull geologisk formation anvisats i planeringsområdets omedelbara närhet.



Utdrag ur Nylandsplanen 2050.

I helheten av landskapsplanen har dessutom getts allmänna planeringsbestämmelser. Av dem berörs planeringsområdet särskilt av följande:

Hållbar styrning av tillväxten samt färdssätt och logistik

- Vid planeringen av områdesanvändningen ska man främja hållbara lösningar för stävandet av klimatförändringen och anpassningen till klimatförändringen.
- Region- och samhällsstrukturen ska utvecklas så att den stöder sig på den befintliga strukturen.

Miljöns resurser och dragningskraft

- I den mer detaljerade planeringen och områdesanvändningen ska områdenas värdefulla särdrag tas i beaktande och naturens, landskapets och kulturmiljöns värden tryggas. I den mer detaljerade planeringen ska man kontrollera de senaste uppgifterna om värdefulla områden, objekt och förbindelser som ingår i myndighetsbeslut, inventeringar eller register samt noggrannare gränser för områden och objekt.
- I den mer detaljerade planeringen ska vattenvården främjas och strävas efter att vattnens ekologiska status förbättras.
- På skärgårdsområden ska skärgårdsnäringsverksamhets- och utvecklingsförutsättningar, möjligheterna att använda områdena för rekreation, åretruntboende, fritidsboende och turism tas i beaktande. Därtill ska sjötrafik och teknisk försörjning av betydelse på landskapsnivå samt Försvarsmaktens och gränsbevakningens verksamhetsförutsättningar tas i beaktande. I den mer detaljerade planeringen ska bevarandet av naturens, landskapets och kulturmiljöns värden, förbättrandet av miljöns tillstånd och främjandet av vattenvården tas i beaktande.

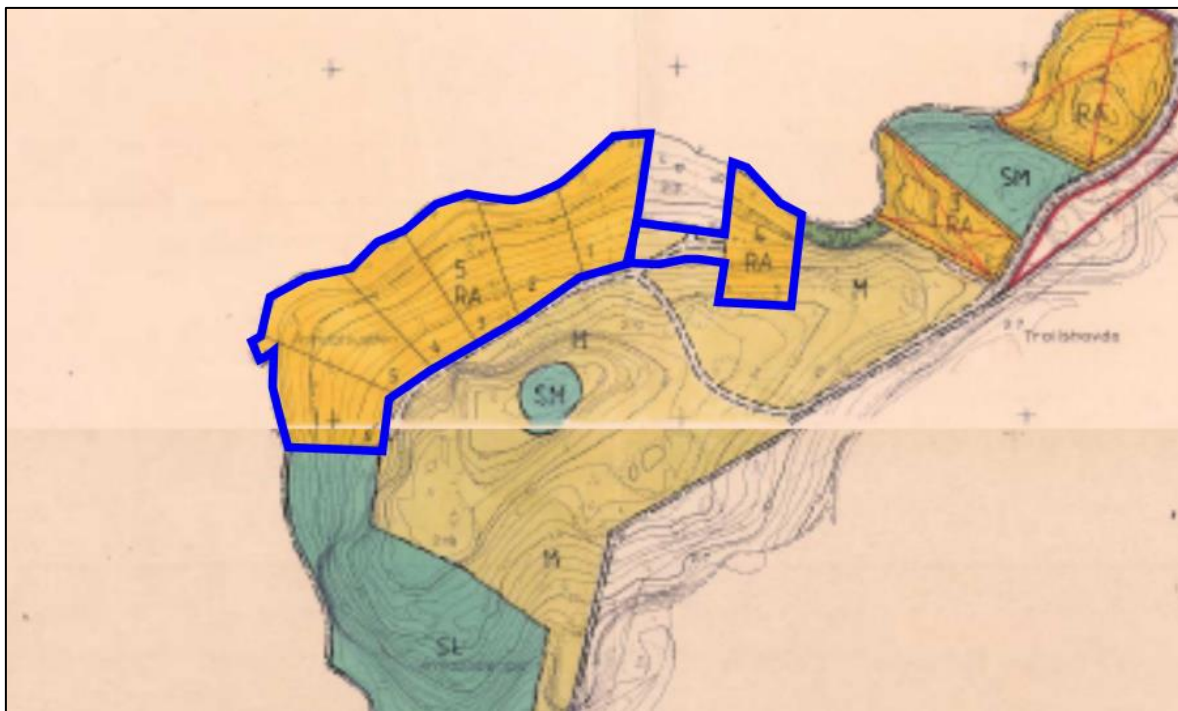
Generalplan

Det finns ingen gällande generalplan med rättsverkningar i området.

Stranddetaljplanen

Stranddetaljplanen för Tenala (godkänd som en strandplan som var förenlig med den upphävda byggnadslagen) är i kraft i en del av planeringsområdet. Planen fastställdes 27.9.1983. De delar av planeringsområdet som hör till nämnda plan har i stranddetaljplanen anvisats som ett kvartersområde för fritidsbostäder samt ett jord- och skogsbruksområde. En del av planeringsområdet är ett icke-stranddetaljplanerat område.

För byggplatserna för fritidsboende har i byggrätt anvisats 150 vy-m² för fritidsbostaden samt 40 vy-m² för en fristående bastubyggnad. Byggnaderna ska åtminstone delvis placeras i skydd av det befintliga trädbeståndet, sett från havet, och byggnadernas färg ska lämpa sig för naturomgivningen. Fritidsbostadsområdets trädbestånd och övriga vegetation, terrängformer och strandlinje ska bevaras i ett så naturligt tillstånd som möjligt. Träd på stranden får inte fällas utan tvingande skäl. Det är förbjudet att använda klara takmaterial.



Planändringsområdet i den gällande stranddetaljplanen.

Kvarteretsområde för fritidsbostäder. På varje byggnadsplats får uppföras en enfamiljs fritidsbostad vars våningsyta är högst 150 m². Dessutom får på varje byggnadsplats uppföras på strandområdet en bastubyggnad vars våningsyta är högst 40 m². Avståndet från strandlinjen är då, oavsett våningsytan, minst 10 m. Vid planeringen av byggnaderna och vid byggandet samt vid placeringen av byggnaderna på byggnadsplatsen skall man särskilt iakttaga, att inte landskapsbilden fördärvas och att inte grannen åsamkas skada eller förfång. Byggnaderna skall åtminstone delvis placeras i skydd av befintligt trädbestånd från havet sett. Byggnadernas färgsättning skall vara avstämd till naturen. Trädbeståndet och annan växtlighet, terrängformen samt strandlinjen skall bevaras i möjligast naturliga tillstånd på området för fritidsbostäder. Strandens trädbestånd får inte fällas utan tvingande skäl. Användandet av blänkande ytmaterialer är förbjudet.

RA

Jord- och skogsbruksområde. På området får inte byggas annat än lagerbyggnader som betjänar jord- och skogsbruk. Strandens trädbestånd får inte fällas utan tvingande skäl.

M

Byggandet av vattenklosett på området är förbjudet. Torrklosetter eller motsvarande anläggningar skall byggas på byggnadsplatserna. Hushålls-, tvätt- och bastuvatten får inte avledas direkt i vattendraget. Behandlingen av hushålls-, tvätt- och bastuvatten skall anordnas på sätt som myndigheterna godkänner.

Torrt avfall skall komposteras eller transporteras till avstjälpningsplats.

Byggnadsordning

Raseborgs stads byggnadsordning godkändes 14.5.2018 i stadsfullmäktige och trädde i kraft 5.7.2018.

Följande gäller enligt byggnadsordningen:

- Vid byggande på strandområden ska byggnadernas och konstruktionernas höjdläge, utformning, fasadmateriell och färgsättning samt möjligheterna till saklig behandling av avloppsvatten beaktas särskilt med tanke på miljön.
- På byggplatsen ska strandens trädbestånd huvudsakligen bevaras och endast gallring tillåtas.
- En byggnads och en konstruktions placering på byggplatsen ska bestämmas så att landskapets naturenlighet i mån av möjlighet bevaras. Byggnaden ska placeras på minst 40 meters avstånd från strandlinjen enligt medelvattenståndet. Då separat strandbastu får byggas ska dess avstånd från den ovan definierade strandlinjen vara minst 15 meter.
- Den lägsta byggnadshöjden bör vid havskusten vara minst +2,6 m + en reservation för vågbildning som fastställs skilt för varje byggplats (N2000).

Enligt lagen är byggnadsordningen är bindande anvisning när en stranddetaljplan ska utarbetas eller ändras.

Byggförbud

Inga byggförbud gäller i området.

4 OLIKA SKEDEN I PLANERINGEN AV STRANDETALJPLANEN



4.1 Behovet av stranddetaljplanen

Markägarna i området har lagt fram behovet av en planändring.

4.2 Planeringsstart och anhängiggörande

Markägarna i området har lagt fram initiativet till planändringen. Planläggningsnämnden har beslutat att inleda projektet och antecknat PDB för kännedom 27.9.2023 § 153.

Detaljplanearbetet kungjordes anhängigt 16.10.2023.

4.3 Deltagande och samarbete

4.3.1 Intressenter

En lista på intressenterna ingår i programmet för deltagande och bedömning.

4.3.2 Deltagande och växelverkan

Programmet för deltagande och bedömning (PDB) och planutkastet kungjordes offentligt framlagda 16.10.2023.

Programmet för deltagande och bedömning samt planutkastet var offentligt framlagda 16.10–14.11.2023.

Intressenterna lämnade inga åsikter om planutkastet. Om planutkastet inkom utlåtanden från NTM-centralen i Nyland, Västra Nylands museum, Caruna Ab, Västra Nylands räddningsverk, byggnads- och miljönämnden i Raseborg, tekniska nämnden i Raseborg samt Sydspetsens miljöhälsa. Nylands förbund hade inget att uttala sig om i fråga om planutkastet. Utlåtandena finns som bilaga 4 till beskrivningen och plankonsultens bemötande av utlåtandena finns som bilaga 5.

Planförslaget har varit offentligt framlagt i enlighet med MBL 65 § och MBF 27 § under tiden 15.4–15.5.2024. Inga anmärkningar om planförslaget inkom från intressenterna. NTM-centralen i Nyland, Västra Nylands räddningsverk, Västra Nylands museum, Caruna Ab, miljö- och byggnadsnämnden i Raseborg samt Sydspetsens miljöhälsa gav utlåtanden. Utlåtandena finns som bilaga 6 till beskrivningen och plankonsultens bemötande av dem finns som bilaga 7.

Utifrån utlåtandena har följande ändringar gjorts på plankartan inför godkännandebehandlingen:

- Bestämmelsen för del av område som ska skyddas har ändrats till formen: "Del av område som ska skyddas då den omfattar hasselbuskage som avses i 64 § naturvårdslagen. Naturtypens särdrag får inte förstöras eller försämrats."
- Följande har lagts till bland planens allmänna bestämmelser: "På byggplats 1 i kvarter 4 ska vid all nybyggnad (husbyggnad samt jord- och vattenbyggnad) beaktas eventuella

naturvärden i vattenområdet utanför samt att området gränsar till ett naturskyddsområde. Eventuell muddring ska begränsas till byggplatsens västra del.”

Den 9.9.2024 omdaterade planen går vidare till behandling i godkännandeskedet.

4.3.3 Myndighetssamarbete

Staden har begärt behövliga utlåtanden av myndigheterna i planutkast- och planförslagsskedet.

4.4 Mål för detaljplanen

Målet med ändringen och utvidgningen av planen är att uppdatera markanvändningen på fastigheterna i planeringsområdet. I den gällande detaljplanen är byggrätten 190 vy-m² på varje byggplats. I motsvarande områden är den största möjliga byggrätten enligt Raseborgs byggnadsordning 280 vy-m². Vid ändringen och utvidgningen av planen anvisas byggrätt enligt byggnadsordningen för byggplatserna i området. Därtill anvisas ett vattenområde, och de jord- och skogsbruksområden som hör till den icke-stranddetaljplanerade fastigheten anvisas som en del av en byggplats för fritidsboende. Vid planeringen av området beaktas dessutom byggrätten för en bastu i den gällande planen samt bevarandet av de uppförda båthusen.

5 BESKRIVNING AV DETALJPLANEN

Planområdet består av fastigheterna 710-592-2-43, 710-592-2-18, 710-592-2-3, 710-592-2-41, 710-592-2-51, 710-592-2-45, 710-592-2-46, 710-592-2-47, 710-592-2-48 samt 710-592-2-49.

Vid ändringen och utvidgningen av stranddetaljplanen anvisas ett kvartersområde för fritidsbostäder samt ett vattenområde.

5.1 Dimensionering

En detaljerad dimensionering av planområdet visas på blanketten för uppföljning av detaljplanen (Bilaga 1).

Planområdets areal uppgår till ca 17,64 hektar.

Kvartersområdet för fritidsbostäder utgör sammanlagt ca 9,15 ha och vattenområdet ca 8,49 ha.

För varje byggplats för fritidsbostad anvisas 280 vy-m² i byggrätt. Det finns sammanlagt åtta byggplatser. I hela planområdet har sammanlagt 2 240 vy-m² anvisats i byggrätt. Vid

ändringen och utvidgningen av stranddetaljplanen ökar byggrätten med sammanlagt 910 vy-m².

5.2 Uppnåendet av målen för miljöns kvalitet


Ändringen av stranddetaljplanen kompletterar den befintliga samhällsstrukturen. När de bestämmelser som getts om byggandet i planen iakttas, kommer genomförandet inte att äventyra natur-, landskaps- eller kulturvärdena i området. I planen har man med ändamålsenliga områdesreserveringar, beteckningar och bestämmelser strävat efter att minska konsekvenserna av byggandet samt tryggt uppkomsten av en sund och säker miljö.

5.3 Områdesreserveringar

Planbeteckningarna är förenliga med miljöministeriets gällande anvisningar. Plankartan, planbeteckningarna och planbestämmelserna finns som bilaga (Bilaga 3).

5.3.1 Kvartersområden

Kvarter 4



Kvartersområde för fritidsbostäder.

På en byggplats får uppföras en fritidsbostad, en sidobostad, en bastu samt ekonomibyggnaden som tjänar områdets användningsändamål. Byggnadernas sammanlagda våningsyta på byggplatsen får utgöra högst 280 vy-m². Fritidshusets och sidobostadens sammanlagda våningsyta på byggplatsen får utgöra högst 180 vy-m². Den separata bastubyggnaden får vara högst 40 vy-m² och ekonomibyggnaderna högst 120 k-m². På byggplatsen får man inom ramen för den totala byggrätten uppföra ett träbeklätt bätthus utan värmeisolerings från strandlinjen mot land. Åsen på bätthuset ska ligga vinkelrätt mot stranden. Bätthusets våningsyta får vara högst 20 vy-m² och takåsen högst 3 meter hög. Utöver den tillåtna byggrätten får man på byggplatsen uppföra konstruktioner om högst 100 m².

Loma-asuntojen korttelialue.

Rakennuspaikalle saa rakentaa vapaa-ajan asuinrakennuksen, sivuasunnon, saunan sekä alueen käyttötarkoitusta palvelevia talousrakennuksia. Rakennusten yhteenlaskettu kerrosala rakennuspaikalla saa olla enintään 280 k-m². Vapaa-ajan asuinrakennuksen sekä sivuasunnon yhteenlaskettu kerrosala rakennuspaikalla saa olla enintään 180 k-m², erillisen saunarakennuksen enintään 40 k-m² ja talousrakennusten kerrosala enintään 120 k-m². Rakennuspaikalle saa kokonaisrakennusoikeuteen kuuluvana rakentaa yhden puupintaisen lämpöeristämättömän venevajan rantaviivasta maalle päin. Venevajan harjan suunnan tulee olla kohtisuorassa rantaan nähden. Venevajan kerrosala saa olla enintään 20 k-m² ja harjan korkeus enintään 3 metriä. Sallitun rakennusoikeuden lisäksi saa rakennuspaikalle rakentaa enintään 100 m² rakennelmia.

5.3.2 Övriga områden

Vattenområde



Vattenområde.
Vesialue.

5.4 Planens konsekvenser

Konsekvenserna av detaljplanens genomförande bedöms som en del av planeringen. Syftet med konsekvensbedömningen är att stöda planeringen, deltagandet, växelverkan och beslutsfattandet. Enligt MBF 1 § ska utredningarna innehålla tillräckliga uppgifter för att det ska vara möjligt att bedöma vilka betydande direkta och indirekta konsekvenser genomförandet av planen har för



- människornas levnadsförhållanden och livsmiljö
- marken- och berggrunden, vattnet, luften och klimatet
- växt- och djurarter, naturens mångfald och naturresurserna
- region- och samhällsstrukturen, samhälls- och energiekonomi och
- trafiken, i synnerhet kollektivtrafiken
- stadsbilden, landskapet, kulturarvet och den byggda miljön
- boendemiljön.

Konsekvenserna bedöms i detaljplanens olika planeringsskeden och utifrån de utredningar och övriga material som produceras i samband med planeringsarbetet.

Konsekvensbedömningen görs som en expertbedömning i samarbete med staden och andra myndigheter utifrån bakgrundsutredningar, begärda utlåtanden och förhandlingar.

5.4.1 Granskning på generalplanenivå

Om det utarbetas en detaljplan för ett område där det inte finns någon generalplan med rättsverkningar, ska det enligt markanvändnings- och byggplanen vid utarbetandet av detaljplanen i tillämpliga delar beaktas även vad som bestäms om kraven på generalplanens innehåll. Tabellen nedan visar hur planen tar fasta på dessa innehållskrav:

<i>När en generalplan utarbetas ska beaktas:</i>	<i>Hur kraven på generalplanens innehåll beaktas i detaljplanen:</i>
1) att samhällsstrukturen fungerar, är ekonomisk och ekologiskt hållbar	I området främjas en utveckling av samhällsstrukturen i och med att användningsgraden höjs. Det finns befintlig fritidsbebyggelse i området.
2) att den befintliga samhällsstrukturen utnyttjas	I planen utnyttjas den befintliga samhällsstrukturen i och med att tilläggsbyggande tillåts på befintliga byggplatser.
3) att behov i anslutning till boendet och tillgången till service beaktas	Området stöder sig på servicen i Tenala kyrkoby och Ekenäs centrum.
4) att trafiken, i synnerhet kollektivtrafiken och gång-, cykel- och mopedtrafiken, samt energiförsörjningen, vatten och avlopp samt avfallshanteringen kan ordnas på ett ändamålsenligt och med tanke på miljön, naturtillgångarna och ekonomin hållbart sätt	Trafiken till planområdet sker över ett befintligt vägnät. I området iakttas lokala bestämmelser om avfallshantering.
5) att det ges möjligheter till en trygg, sund och för olika befolkningsgrupper balanserad livsmiljö	Planen möjliggör uppkomsten av en trygg, sund och för olika befolkningsgrupper balanserad livsmiljö.

<i>När en generalplan utarbetas ska beaktas:</i>	<i>Hur kraven på generalplanens innehåll beaktas i detaljplanen:</i>
6) att det ordnas verksamhetsbetingelser för kommunens näringsliv	Planen har inga negativa konsekvenser för näringslivet i kommunen.
7) att miljöolägenheterna minskas	Man känner inte till att det i området skulle finnas verksamheter som medför miljöolägenheter.
8) att den byggda miljön, landskapet och naturvärdena värnas	Man känner inte till att det skulle finnas särskilda landskaps- eller naturvärden i planeringsområdet. En naturinventering kommer att utarbetas inför planförslagsskedet.
9) att det finns tillräckligt med områden som lämpar sig för rekreation.	En liten del av jord- och skogsbruksområdet integreras i en byggplats för en fritidsbostad. I närheten av planområdet finns det rikligt med terräng som lämpar sig för rekreation.

Slutledningar

Planen uppfyller kraven på innehållet i en generalplan.

5.4.2 Konsekvenser för den byggda miljön

Planen bedöms inte ha någon betydande inverkan på den byggda miljön. Planändringen gör det möjligt att bygga till på byggplatserna för fritidsboende.

Enligt bestämmelsen om byggplatser för fritidsbostäder får båthus byggas vid byggplatserna. För närvarande finns det fyra båthus i planområdet och för att säkerställa en jämlik behandling av markägarna har det ansetts nödvändigt att anvisa byggrätt för båthus för samtliga byggplatser i planområdet. Byggnadsnämnden i Ekenäs har en gång i tiden gett ett rivningsbeslut i fråga om ett av båthusen i planområdet, då nämnden ansåg att det var en nybyggnad enligt 130 § i den byggnadslag som var i kraft år 1993 (370/1958). Länsrätten i Nyland har emellertid hävt nämndens beslut och ansett att båthuset varit en konstruktion förenlig med 131 § i nämnda byggnadslag, och att byggnadsnämnden inte haft någon rätt att besluta att båthuset ska rivas i egenskap av en olaglig byggnad. Även detta beslut talar för att båthus ska anvisas vid planändringen.

5.4.3 Konsekvenser för naturen och naturmiljön

Området är bebyggt med fritidsbostäder. Planen bedöms inte ha någon betydande inverkan på naturen eller naturmiljön. I och med planändringen kan det hända att de nya byggnaderna

syns något ilandskapet, men byggandet bedöms inte medföra några särskilda negativa konsekvenser för landskapet eller naturmiljön. För varje byggplats anvisas våningstalet I u ½. I den naturinventering som gjorts i samband med planeringsarbetet har en hassellund som uppfyller definitionen i naturvårdslagen dokumenterats. Den visas som ett s-1-område på plankartan. Den ihåliga aspen, som också nämns i naturinventeringen, står utanför byggnadsytorna.

5.4.4 Konsekvenser för samhällsstrukturen

I planändringen uppdateras den gällande stranddetaljplanen samt fastställs en byggplats för en fritidsbostad som inte varit planlagd tidigare. Områdena framför byggplatserna anvisas i planen som ett vattenområde. Planändrings- och utvidgningsområdet ligger i närheten av befintlig fritidsbebyggelse och planändringen splittrar inte samhällsstrukturen.

5.4.5 Konsekvenser för klimatet

Planändringen bedöms ha smärre konsekvenser för klimatet i och med att mer byggrätt anvisas på byggplatserna för fritidsbostäder.

I planen har man strävat efter att dämpa klimateffekterna till exempel genom bestämmelsen om att nya byggnader ska anpassas till terrängförhållandena och naturlandskapet. De nya byggnaderna ska ha fasader av trä. Fasader av trä fungerar som kolförråd under en lång tid.

I området gäller även en bestämmelse om tillstånd för miljöåtgärder: Sådant jordbyggnadsarbete och trädfällning eller någon annan härmed jämförbar åtgärd som förändrar landskapet får inte vidtas i stranddetaljplaneområdet utan tillstånd för miljöåtgärder som beviljats av kommunens byggnadstillsynsmyndighet. Denna bestämmelse bidrar till att området bevaras trädbevuxet och i naturligt tillstånd. I området har även anvisats en hassellund som avses i naturvårdslagen.

I planen har man skapat beredskap för extrema väderförhållanden genom att anvisa en höjdnivå under vilken konstruktioner som kan ta skada av fukt inte ska placeras samt genom att anvisa byggnadsytorna på ändamålsenligt avstånd från strandlinjen.

5.4.6 Ekonomiska konsekvenser

Ändringen och utvidgningen av planen har inga direkta ekonomiska konsekvenser för andra än markägarna.

6 GENOMFÖRANDET AV DETALJPLANEN

6.1 Planer som styr och åskådliggör genomförandet

Genomförandet av stranddetaljplanen styrs förutom av plankartan även av denna planbeskrivning.

Vid byggandet ska utöver planbestämmelserna även lagstiftningen och tillämpliga delar av Raseborgs stads byggnadsordning iakttas.

6.2 Genomförande och tidtabell

Genomförandet av området kan starta när stranddetaljplanen har trätt i kraft genom en kungörelse. Markägarna ansvarar för genomförandet av stranddetaljplanen på de markområden de äger.

Vid planeringen av byggplatserna ska man säkerställa att räddningsfordon kan köra fritt till olycksplatsen vid eventuella olyckor.

6.3 Uppföljning av genomförandet

Raseborgs stad ansvarar för uppföljningen och övervakningen av genomförandet.

7 KONTAKTUPPGIFTER

Plankonsult:

Nosto Consulting Oy
Brahegatan 7
20100 Åbo
FO-nummer 2343223-6

Utarbetare av planen
Pasi Lappalainen, dipl.ing. YKS 742
Tfn 0400 858 101
pasi.lappalainen@nostoconsulting.fi

Planerare
Iiris Hongisto, byggnadsarkitekt
Tfn 050551 6777
iiris.hongisto@nostoconsulting.fi

Raseborgs stad:

Ledande planläggningsingenjör Niclas Skog
Raseborgsvägen 37, 10650 Ekenäs
Tfn 019289 3840
niclas.skog(at)raseborg.fi

Adress för skriftliga åsikter och anmärkningar:

Raseborgs stad
Planläggningsenheten
Raseborgsvägen 37
10650 Ekenäs

Eller per e-post till adressen:
planlaggning(at)raseborg.fi

Asemakaavan seurantalomake

Asemakaavan perustiedot ja yhteenveto

Kunta	Raasepori	Täyttämispvm	11.9.2024
Kaavan nimi	Tenholan ranta-asemakaavan muutos ja laajennus		
Hyväksymispvm		Ehdotuspvm	27.3.2024
Hyväksyjä		Vireilletulosta ilm. pvm	16.10.2023
Pysyvä kaavatunnus		Kunnan kaavatunnus	7007
Kaava-alueen pinta-ala [ha]	17,6440	Uusi asemakaavan pinta-ala [ha]	9,2050
Maanalaisten tilojen pinta-ala [ha]		Asemakaavan muutoksen pinta-ala [ha]	8,4390
Ranta-asemakaava	Rantaviivan pituus [km]	0,87	
Rakennuspaikat [lkm]	Omarantaiset	8	Ei-omarantaiset 0
Lomarakennuspaikat [lkm]	Omarantaiset	8	Ei-omarantaiset 0

Aluevaraukset	Pinta-ala [ha]	Pinta-ala [%]	Kerrosala [k-m ²]	Tehokkuus [e]	Pinta-alan muut. [ha +/-]	Kerrosalan muut. [k-m ² +/-]
Yhteensä	17,6440	100,00	2240	0,01	9,2050	910
A yhteensä						
P yhteensä						
Y yhteensä						
C yhteensä						
K yhteensä						
T yhteensä						
V yhteensä						
R yhteensä	9,1552	51,9	2240	0,02	1,0976	910
L yhteensä						
E yhteensä						
S yhteensä						
M yhteensä	0,0000	0,0	0		-0,3814	0
W yhteensä	8,4888	48,1	0	0,00	8,4888	0

Maanalaiset tilat	Pinta-ala [ha]	Pinta-ala [%]	Kerrosala [k-m ²]	Pinta-alan muut. [ha +/-]	Kerrosalan muut. [k-m ² +/-]
Yhteensä	0,0000	0,00	0	0,0000	0

Rakennussuojelut	Suojellut rakennukset		Suojeltujen rakennusten muutos	
	[lkm]	[k-m ²]	[lkm +/-]	[k-m ² +/-]
Yhteensä	0	0	0	0

Alamerkinnt

Aluevaraukset	Pinta-ala [ha]	Pinta-ala [%]	Kerrosala [k-m ²]	Tehokkuus [e]	Pinta-alan muut. [ha +/-]	Kerrosalan muut. [k-m ² +/-]
Yhteensä	17,6440	100,00	2240	0,01	9,2050	910
A yhteensä						
P yhteensä						
Y yhteensä						
C yhteensä						
K yhteensä						
T yhteensä						
V yhteensä						
R yhteensä	9,1552	51,9	2240	0,02	1,0976	910
RA	9,1552	100,0	2240	0,02	1,0976	910
L yhteensä						
E yhteensä						
S yhteensä						
M yhteensä	0,0000	0,0	0		-0,3814	0
M	0,0000	0,0	0		-0,3814	0
W yhteensä	8,4888	48,1	0	0,00	8,4888	0
W	8,4888	100,0	0	0,00	8,4888	0



RASEBORG
RAASEPORI

STRANDETALJPLANEÄNDRING – RANTA-ASEMAKAAVAN MUUTOS

27.2.2024



Planens namn
Kaavan nimi

**Ändring och utvidgning av stranddetaljplanen för
Tenala • Tenholan ranta-asemakaavan muutos ja
laajennus**

Plan nummer
Kaavanumero

Plan nummer • kaavanumero 7007

Planen utarbetas av
Kaavan laatija

Nosto Consulting Oy

Typ av dokument
Dokumentin tyyppi

Program för deltagande och bedömning • Osallistumis- ja arviointisuunnitelma

1. INLEDNING

Programmet för deltagande och bedömning (PDB) har gjorts enligt markanvändnings- och bygglagen 63 §. Det innehåller en generell beskrivning av planeringsområdet, preliminära målsättningar, planeringsläget, befintliga och kommande utredningar, verkningar som utreds i samband med planläggningen samt en riktgivande tidtabell för planläggningen. Därtill innehåller det förfarandet för deltagande och en lista på intressenter. PDB uppdateras vid behov under arbetets gång och finns att läsa på stadens hemsidor www.raseborg.fi samt på stadsplaneringsenheten, Raseborgsvägen 37, 10650 Ekenäs, under hela planläggningstiden.

2. INITIATIV OCH PLANERINGSBEHOV

Planeringsarbetet har inletts på initiativ av privata markägare.

3. MÅLSÄTTNINGAR

Syftet med stranddetaljplaneändringen är att uppdatera markanvändningen i planeringsområdet och anvisa största möjliga byggrätt i enlighet med Raseborgs stads byggnadsordning. I planeringen av området beaktas därtill byggrätten för en bastu i den gällande planen samt bevarandet av de uppförda båthusen.

4. PLANERINGSOMRÅDE

Planeringsområdet är beläget på Stornäset i Trollshovda i Västra Nyland, ca 20 km västerut från Tenala kyrkoby. Planeringsområdet finns på öns nordvästra del.

1. JOHDANTO

Osallistumis- ja arviointisuunnitelma (OAS) on laadittu maankäyttö- ja rakennuslain 63 §:n mukaisesti. Se sisältää pääpiirteissään suunniteltavan alueen kuvauksen, alustavat tavoitteet, nykyisen suunnittelutilanteen, olemassa olevat ja laadittavat selvitykset, kaavoituksen yhteydessä selvitettävät vaikutukset sekä kaavoituksen tavoitteellisen aikataulun. Lisäksi siitä ilmenee hankkeen vuorovaikutusmenettely ja osalliset. OAS päivitetään tarpeen mukaan työn edetessä ja se on luettavissa kaupungin kotisivuilla, osoitteissa www.raasepori.fi sekä kaavoitusyksikössä, osoitteessa Raaseporintie 37, 10650 Tammisaari, koko kaavoituksen ajan.

2. ALOITE JA SUUNNITTELUN TARVE

Suunnittelutyö on käynnistynyt yksityisten maanomistajien aloitteesta.

3. TAVOITTEET

Ranta-asemakaavamutoksen tavoitteena on päivittää suunnittelualueen maankäyttöä ja osoittaa alueelle Raaseporin kaupungin rakennusjärjestyksen mahdollistama suurin sallittu rakennusoikeus. Alueen suunnittelussa huomioidaan lisäksi voimassa olevan kaavan mahdollistama saunarakennuksen rakennusoikeus sekä alueelle rakennettujen venevajojen säilyminen.

4. SUUNNITTELUALUE

Suunnittelualue sijaitsee Stornäsetillä Länsi-Uudellamaalla Trollshovdassa, noin 20 km Tenholan kirkonkylästä länteen. Suunnittelualue sijoittuu saaren luoteisosaan.

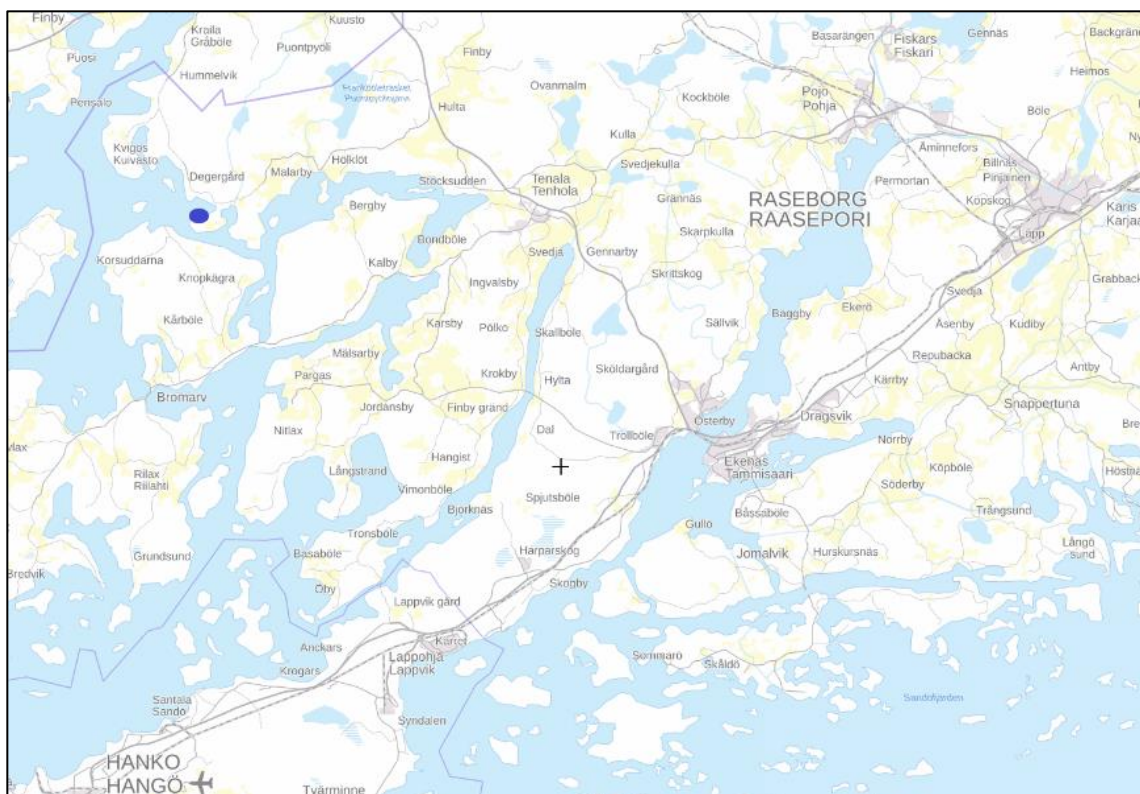


Bild 1. Planområdets läge med blått (Bakgrundskarta LMV)

Kuva 1. Kaava-alueen sijainti sinisellä (Taustakartta MML)

Beskrivning av planeringsområdet

Planeringsområdet består av åtta bebyggda byggplatser för fritidsbostäder.

Suunnittelualan kuvaus

Suunnittelualue koostuu kahdeksasta rakentuneesta vapaa-ajan asunnon rakennuspaikasta.



Bild 2. Planområdets gräns på terrängkartan (LMV)

Kuva 2. Kaava-alueen rajaus maastokartalla (MML)

Markägoförhållanden

Fastigheterna i planeringsområdet är privatägda.

Naturområde

Planeringsområdet består i huvudsak av för skärgården typisk skogsmark samt bebyggda gårdsområden vid fritidshusen. I närterrängen kring planeringsområdet finns naturskyddsområden.

Bebyggt område

I planeringsområdet finns byggda fritidsbostäder med ekonomibyggnader. Den byggda miljön behandlas mer ingående i planbeskrivningen.

Kommunalteknik

Vattenförsörjningen hanteras specifikt för varje fastighet.

Enligt Raseborgs stads miljöskyddsföreskrifter hör planeringsområdet till zon 3: Strandområde II. Enligt föreskrifterna ska det för avloppsvatten från vattenklosett finnas en sluten tank eller ett reningssystem som fyller strängare reningskrav.

Reningssystem som uppfyller strängare reningskrav lämpar sig för behandling av gråvatten.

Maanomistus

Suunnittelualueen kiinteistöt ovat yksityisomistuksessa.

Luonnonympäristö

Suunnittelualue on pääosin saariston tavanomaista metsämaata sekä rakentunutta loma-asuntojen pihapiiriä. Suunnittelualueen lähimaastossa sijaitsee luonnonsuojelualuetta.

Rakennettu ympäristö

Suunnittelualueella sijaitsee rakentuneita loma-asuntoja talousrakennuksineen. Rakennettua ympäristöä kuvataan tarkemmin kaavaselostuksessa.

Kunnallistekniikka

Vesihuolto hoidetaan alueella kiinteistökohtaisesti. Raaseporin kaupungin ympäristönsuojelumääräysten mukaan suunnittelualue kuuluu vyöhykkeeseen 3: Ranta-alue II. Määräysten mukaan käymäläjätevedelle on oltava umpisäiliö tai ankaramman puhdistustason täyttävä jätevesien käsittelyjärjestelmä. Harmaavesille on oltava ankaramman puhdistustason täyttävä käsittelyjärjestelmä.



Bild 3. Planområdets gräns (LMV)

Kuva 3. Kaava-alueen rajaus (MML).

5. PLANERINGENS UTGÅNGSLÄGE

Riksomfattande mål för områdesanvändning

De riksomfattande målen för områdesanvändningen styr planeringen av områdesanvändningen på nationell nivå och är grunden till mera detaljerad planering. De riksomfattande målen för områdesanvändningen har en uppgift att stöda och främja förverkligandet av markanvändnings- och bygglagens allmänna och generella målsättningar. Hållbar utveckling och en bra livsmiljö hör till de viktigaste målen. De riksomfattande målen för områdesanvändningen realiserar på lokalplanering främst genom landskapsplanering.

Landskapsplanering

Helheten Nylandsplanen 2050 innefattar tre etapplandskapsplaner som utarbetats för Helsingforsregionen, östra respektive västra Nyland. I landskapsplanen ingår alla centrala markanvändningsteman och den har beretts under åren 2016–2020. Landskapsfullmäktige godkände 25.8.2020 landskapsplanehelheten Nylandsplanen 2050, och landskapsstyrelsen bestämde att planerna skulle träda i kraft 7.12.2020.

5. SUUNNITTELUTILANNE

Valtakunnalliset alueidenkäyttötavoitteet

Valtakunnalliset alueidenkäyttötavoitteet ohjaavat maankäytön suunnittelua valtakunnallisella tasolla ja ovat tarkemman suunnittelun ohjeena. Valtakunnallisten alueidenkäyttötavoitteiden tehtävänä on osaltaan tukea ja edistää maankäyttö- ja rakennuslain yleisten tavoitteiden ja laissa määriteltyjen alueidenkäytön suunnittelun tavoitteiden saavuttamista. Keskeisimpiä näistä tavoitteista ovat kestävä kehitys ja hyvä elinympäristö. Valtakunnalliset alueidenkäyttötavoitteet välittyvät paikallissuunnitteluun ensisijaisesti maakuntakaavoituksen kautta.

Maakuntakaavoitus

Uusimaa-kaavan 2050 kokonaisuus sisältää kolme vaihemaakuntakaavaa, jotka on laadittu Helsingin seudulle, Itä- ja Länsi-Uudellemaalle. Kaikki maankäytön keskeiset teemat yhteen kokoava maakuntakaava on valmisteltu vuosina 2016–2020. Maakuntavaltuusto hyväksyi Uusimaa-kaava 2050-maakuntakaavakokonaisuuden 25.8.2020, ja

Planhelheten har trätt i kraft till den del som förvaltningsdomstolen genom sitt avgörande, meddelat 24.9.2021, har avslagit besvär som hade anförts. Högsta förvaltningsdomstolen gav beslut om besvären och de etappplansplaner som ingår i planhelheten vann laga kraft 13.3.2023.

Landskapsplanen har inga beteckningar i planeringsområdet. Näromgivningen har i landskapsplanen anvisats som ett skyddsområde och här finns även en värdefull geologisk formation.

maakuntahallitus päätti kaavojen voimaantulosta 7.12.2020. Hallinto-oikeuden 24.9.2021 valituksista antaman päätöksen jälkeen kaavakokonaisuus on tullut voimaan siltä osin kuin valitukset hylättiin. Korkein hallinto-oikeus antoi päätöksensä jatkovalituksista ja kaavakokonaisuuteen kuuluvat vaihemaakuntakaavat saivat lainvoiman 13.3.2023.

Suunnittelualueelle ei kohdistu maakuntakaavassa merkintöjä. Suunnittelualueen lähiympäristö on osoitettu maakuntakaavassa suojelualueeksi ja lähistölle on osoitettu myös arvokas geologinen muodostuma.

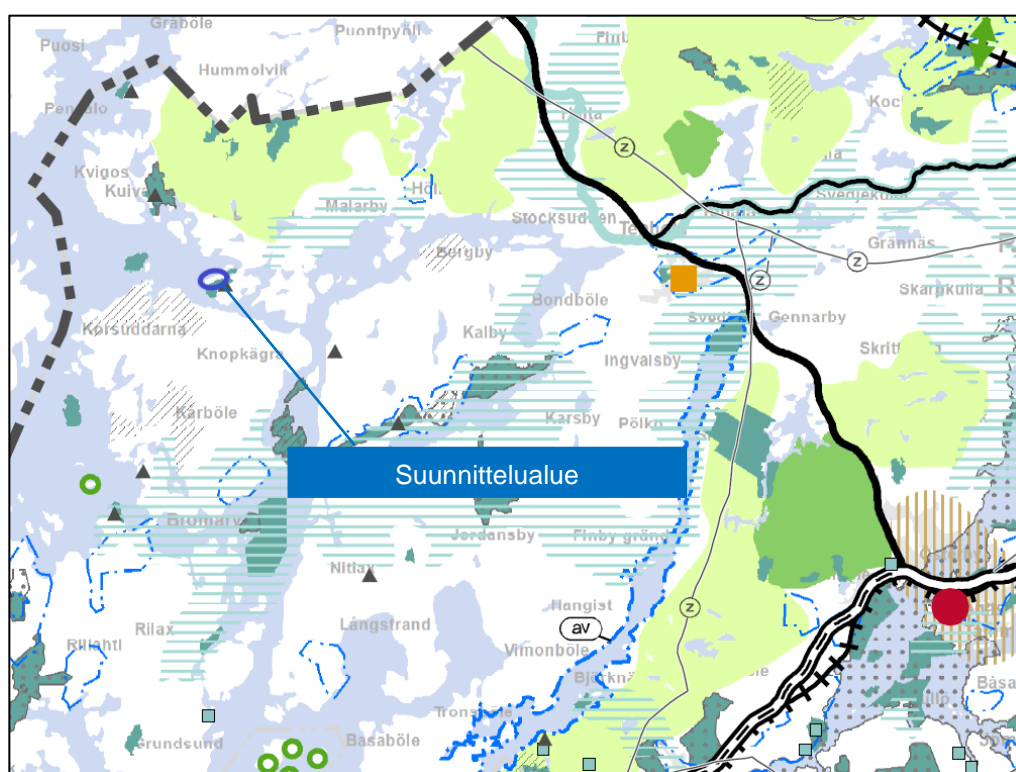


Bild 4. Sammanställning av landskapsplanen

Kuva 4. Maakuntakaavan yhdistelmä

Generalplanering

Det finns ingen gällande generalplan i planeringsområdet.

Detaljplanering

Stranddetaljplanen för Tenala, godkänd 27.9.1983, är i kraft i en del av planeringsområdet (godkänd som en strandplan förenlig med den upphävda byggnadslagen). En del av planeringsområdet är ett icke-detaljplanerat område.

Byggnadsordning

Yleiskaavoitus

Suunnittelualueella ei ole voimassa olevaa yleiskaavaa.

Asemakaavoitus

Osalla suunnittelualueella on voimassa 27.9.1983 vahvistettu Tenholan ranta-asemakaava (hyväksytty kumotun rakennuslain mukaisena rantakaavana). Osa suunnittelualueesta on asemakaavoittamatonta aluetta.

Rakennusjärjestys

Raseborgs stads byggnadsordning har godkänts 14.5.2018 av stadsfullmäktigen och den har fastställts 5.7.2018.

Byggförbud

Inga byggförbud har utfärdats i planområdet.

Övriga planer rörande planeringsområdet

Man känner inte till några andra planer i området.

6. BEDÖMNINGEN AV KONSEKVENSERNA OCH UTREDNINGAR

Bedömning av konsekvenser

Enligt markanvändnings- och bygglagens 9 § skall en plan grunda sig på planering som omfattar bedömning av de betydande konsekvenserna av planen och på sådana undersökningar och utredningar som planering kräver. Under planeringsprocessen skall utredas planens miljökonsekvenser, inberäknat samhällsekonomiska, sociala, kulturella och övriga konsekvenser. Alla utredningar måste täcka hela det område, inom vilket planen kan anses ha väsentliga konsekvenser.

Enligt MBF 1§ bedöms följande konsekvenser:

- 1) människors levnadsförhållanden och livsmiljö,
- 2) marken och berggrunden, vattnet, luften och klimatet,
- 3) växt- och djurarter, naturens mångfald och naturresurserna,
- 4) region- och samhällsstrukturen, samhälls- och energiekonomin och trafiken,
- 5) stadsbilden, landskapet, kulturarvet och den byggda miljön,
- 6) utvecklingen av en fungerande konkurrens inom näringslivet.

Uppgjorda utredningar

Inga särskilda planer som påverkar denna planläggning har utarbetats i området.

Utredningar som bör uppgöras

- Nuläget
- Naturinventering sommaren 2023

Raseporin kaupungin rakennusjärjestys on hyväksytty kaupunginvaltuustossa 14.5.2018 ja se on tullut voimaan 5.7.2018.

Rakennuskielto

Kaava-alueella ei ole rakennuskieltoja.

Aluetta koskevat muut suunnitelmat

Suunnittelualueelta ei ole tiedossa muita suunnitelmia.

6. VAIKUTUSTEN ARVIOINTI JA SUUNNITTELUALUEEN SELVITYKSET

Vaikutusten arviointi

Maankäyttö- ja rakennuslain 9 §:n mukaan kaavan tulee perustua kaavan merkittävät vaikutukset arvioivan suunnitteluun ja sen edellyttämiin tutkimuksiin ja selvityksiin. Kaavaa laadittaessa on tarpeellisessa määrin selvitettävä suunnitelman ympäristövaikutukset, mukaan lukien yhdyskuntataloudelliset, sosiaaliset, kulttuuriset ja muut vaikutukset. Selvitykset on tehtävä koko siltä alueelta, jolla kaavalla voidaan arvioida olevan olennaisia vaikutuksia.

MRA 1 § mukaisesti arvioidaan kaavan vaikutukset:

- 1) ihmisten elinoloihin ja elinympäristöön
- 2) maa- ja kallioperään, veteen, ilmaan ja ilmastoon
- 3) kasvi- ja eläinlajeihin, luonnon monimuotoisuuteen ja luonnonvaroihin
- 4) alue- ja yhdyskuntarakenteeseen, yhdyskunta- ja energiatalouteen sekä liikenteeseen
- 5) kaupunkikuvaan, maisemaan, kulttuuriperintöön ja rakennettuun ympäristöön
- 6) elinkeinoelämän toimivan kilpailun kehittymiseen

Laaditut selvitykset

Alueelta ei ole laadittu erityisiä kaavaan vaikuttavia suunnitelmia.

Laadittavat selvitykset

- Nykytilanne
- Luontoselvitys kesä 2023

7. INTRESSETER

Intressenter är enligt § 62 markanvändnings- och bygglagen markägarna på området och de vars boende, arbete eller övriga förhållanden kan påverkas betydligt av planen samt de myndigheter och sammanslutningar vars verksamhetsområde behandlas vid planeringen, åtminstone följande:

Regionala myndigheter

- NTM-centralen i Nyland
- Nylands förbund
- Västra Nylands räddningsverk
- Västra Nylands museum

Stadens myndigheter

- Miljö- och byggnadsnämnden
- Tekniska nämnden
- Miljöhälsovården

Övriga aktörer

- Karis Telefon Ab
- Caruna Oy
- Elisa Abp
- Telia Finland Oyj
- Raseborgs Natur r.f.

Intressenter har möjlighet att delta i beredningen av planen, bedöma verkningarna av planläggningen och skriftligt eller muntligt uttala sin åsikt om saken. Därtill kan man skicka respons via e-post till projektets kontaktpersoner.

8. MYNDIGHETSSAMARBETE

Myndighetssamråd ordnas vid behov enligt MBL 66 § och MRF 26 §. Under planläggningens gång ordnas vid behov också andra myndighetssamråd. Arbetsförhandlingar med stadens myndigheter ordnas också vid behov under planläggningsprocessen. Utlåtanden skall bes från myndigheterna enligt MBF 28§.

7. OSALLISET

Osallisia ovat maankäyttö- ja rakennuslain 62 §:n mukaan alueen maanomistajat ja ne, joiden asumiseen, työntekoon tai muihin oloihin kaava saattaa huomattavasti vaikuttaa, sekä viranomaiset ja yhteisöt, joiden toimialaa suunnittelussa käsitellään. Kaavan osallisia ovat ainakin:

Seudulliset viranomaiset

- Uudenmaan ELY-keskus
- Uudenmaan liitto
- Länsi-Uudenmaan pelastuslaitos
- Länsi-Uudenmaan museo

Kaupungin viranomaiset

- Ympäristö- ja rakennuslautakunta
- Tekninen lautakunta
- Ympäristöterveydenhuolto

Muut toimijat

- Karjaan Puhelin Oy
- Caruna Oy
- Elisa Oyj
- Telia Finland Oyj
- Raaseporin Luonto ry

Osallisilla on mahdollisuus osallistua kaavan valmisteluun, arvioida kaavoituksen vaikutuksia ja lausua kirjallisesti tai suullisesti mielipiteensä asiasta. Lisäksi sähköpostitse voi toimittaa palautetta hankkeen yhteyshenkilöille.

8. VIRANOMAISYHTEISTYÖ

Kaavahankkeesta järjestetään tarvittaessa MRL 66 §:n ja MRA 26 §:n mukainen viranomaisneuvottelu. Kaavoituksen edetessä tullaan järjestämään myös muita viranomaisneuvotteluita tarpeen mukaan. Kaupungin eri viranhaltijoiden ja muiden viranomaisten kanssa tullaan järjestämään työneuvotteluja kaavoituksen edetessä. Viranomaisilta pyydetään lausunnot MRA 28 §:n mukaisesti.

9. VÄXELVERKAN

Intressenterna kan kontakta Raseborgs stad under planläggningsprocessen. Därtill ordnas det vid behov invånarmöte under planläggningsprocessen. Om det informeras särskilt. Under planläggningsprocessen hålls det nödvändiga olika informations- och förhandlingsträffar med intressenter.

När planmaterialet är till påseende kan officiella åsikter eller anmärkningar ges till Raseborgs stads planläggningsenhet. Raseborgs stad ger bemötanden till officiella åsikter eller anmärkningar som har lämnats under planmaterialets påseendetid.

10. PLANENS GÅNG

Oktober 2023
Anhängiggörande,
Plan för deltagande och bedömning och planens beredningsmaterial (planutkast)

Februari 2024
Planförslag

August 2024
Godkännande

9. VUOROVAIKUTUS

Osalliset voivat hankkeen aikana olla yhteydessä Raaseporin kaavoitukseen. Lisäksi kaavoituksen aikana voidaan järjestää yleisötilaisuus, jossa kaavahanketta esitellään osallisille. Mahdollisesta yleisötilaisuudesta tiedotetaan erikseen. Hankkeen edetessä järjestetään tarpeen mukaan myös erillisiä neuvotteluja asukkaiden, maanomistajien ja muiden osallisten kanssa.

Kaava-aineiston nähtävilläoloaikoina annettava virallinen mielipide tai muistutus jätetään Raaseporin kaupungin kaavoitusyksiköön. Raaseporin kaupunki laatii vastineet nähtävilläoloaikana saatuihin mielipiteisiin ja muistutuksiin.

10. KAAVOITUKSEN KULKU

Lokakuu 2023
Vireilletulo,
Osallistumis- ja arviointisuunnitelma ja kaavan valmisteluaineisto (kaavaluonnos)

Helmikuu 2024
Kaavaehdotus

Elokuu 2024
Hyväksyminen

11. KONTAKTINFORMATION

Raseborg stad:

Niclas Skog
Raseborgsvägen 37, 10650 Ekenäs
tfn 019- 289 3840
niclas.skog(at)raseborg.fi

Plankonsult:

Nosto Consulting Oy

Brahegatan 7, 20100 Åbo

Utarbetare av planen

Pasi Lappalainen, dipl.ing.

tfn 0400 858 101

pasi.lappalainen(at)nostoconsulting.fi

Planerare

Iiris Hongisto, byggn.ark.

tfn 050 551 6777

iiris.hongisto(at)nostoconsulting.fi

Adress för skriftliga åsikter och anmärkningar:

Raseborg stad
Planläggningsenheten
Raseborgsvägen 37
10650 Ekenäs

Eller till följande e-postadresser:

planlaggning(at)raseborg.fi

11. YHTEYSTIEDOT:

Raaseporin kaupunki:

Niclas Skog
Raaseporintie 37, 10650 Tammisaari
p. 019- 289 3840
niclas.skog(at)raasepori.fi

Kaavakonsultti:

Nosto Consulting Oy

Brahenkatu 7, 20100 Turku

Kaavan laatija

Pasi Lappalainen, dipl.ins

p. 0400 858 101

pasi.lappalainen(at)nostoconsulting.fi

Suunnittelija

Iiris Hongisto, rakennusarkkitehti

p. 050 551 6777

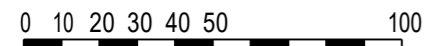
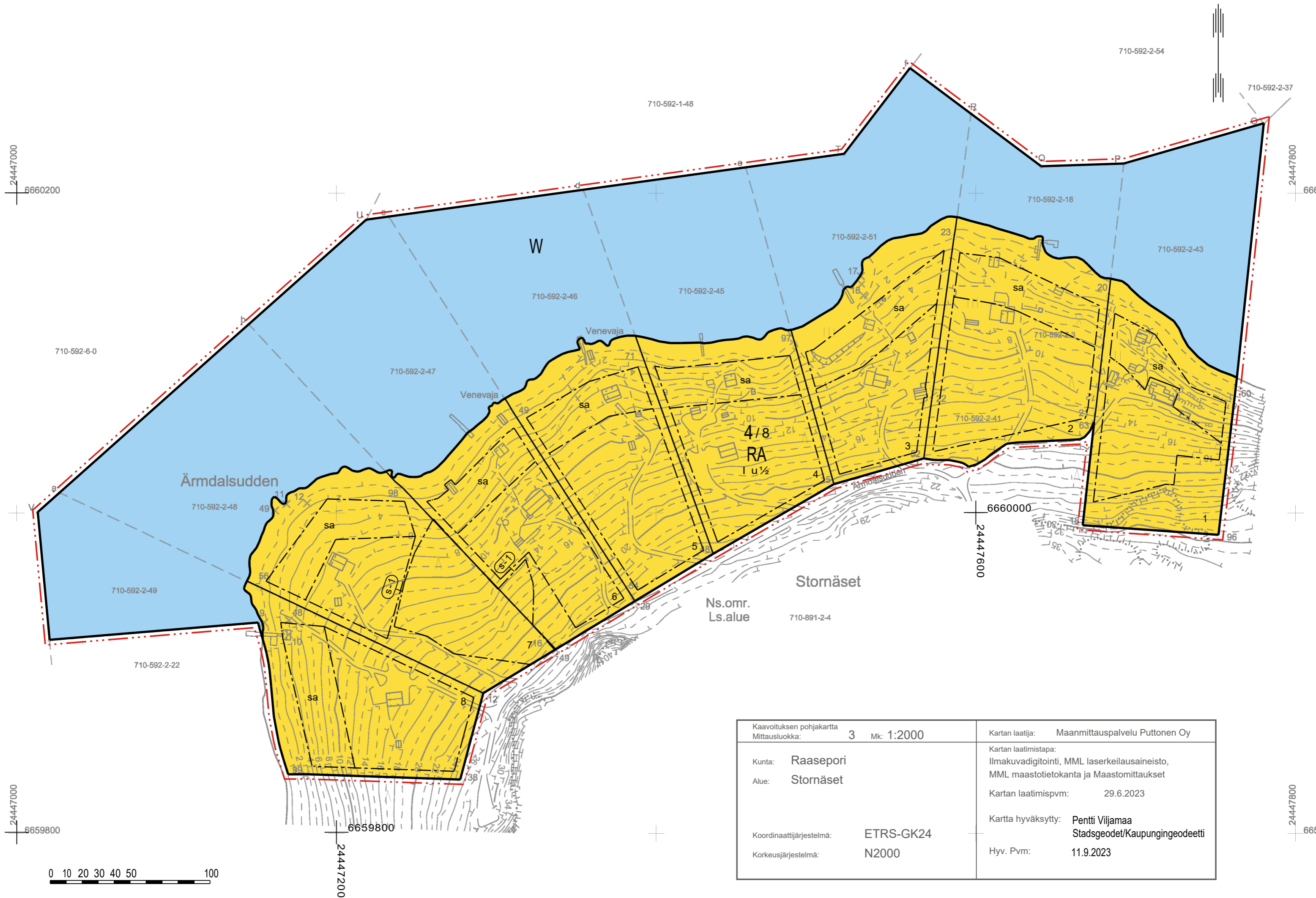
iiris.hongisto(at)nostoconsulting.fi

Kirjallisten mielipiteiden ja muistutusten toimitusosoite:

Raaseporin kaupunki
Kaavoitusyksikkö
Raaseporintie 37
10650 Tammisaari

Tai seuraaviin sähköpostiosoitteisiin:

kaavoitus(at)raasepori.fi



Kaavoituksen pohjakartta Mittausluokka: 3	Mk: 1:2000	Kartan laatija: Maanmittauspalvelu Puttonen Oy
Kunta: Raasepori Alue: Stornäset		Kartan laatimistapa: Ilmakuvadigitointi, MML laserkeilausaineisto, MML maastotietokanta ja Maastomittaukset
		Kartan laatimispvm: 29.6.2023
Koordinaattijärjestelmä: ETRS-GK24 Korkeusjärjestelmä: N2000		Kartta hyväksytty: Pentti Viljamaa Stadsgeodet/Kaupungingeodeetti
		Hyv. Pvm: 11.9.2023

RASEBORGS STAD

RAASEPORIN KAUPUNKI

ÄNDRING OCH UTVIDGNING AV STRANDDETALJPLANEN FÖR TENALA TENHOLAN RANTA-ASEMAKAAVAN MUUTOS JA LAAJENNUS

~~27.2.2024~~ 9.9.2024

1:2000

Ändringen och utvidgningen av stranddetaljplanen gäller:

Fastigheterna 710-592-2-3 LÖFHYDDAN, 710-592-2-18 LÖVVATTEN, 710-592-2-41 Lövbacken, 710-592-2-43 KV 4 T 1, 710-592-2-45 Peikonpesä, 710-592-2-46 KV 5 T 3, 710-592-2-47 Linnankoski, 710-592-2-48 KV 5 T 5, 710-592-2-49 KV 5 T 6 och 710-592-2-51 OLLILA.

Kvarteren för fritidsbostäder 4 och 5 i den gällande stranddetaljplanen, jord- och skogbruksområden samt områden som inte har stranddetaljplanerats.

Ranta-asmakaavan muutos ja laajennus koskee:

Kiinteistöjä 710-592-2-3 LÖFHYDDAN, 710-592-2-18 LÖVVATTEN, 710-592-2-41 Lövbacken, 710-592-2-43 KV 4 T 1, 710-592-2-45 Peikonpesä, 710-592-2-46 KV 5 T 3, 710-592-2-47 Linnankoski, 710-592-2-48 KV 5 T 5, 710-592-2-49 KV 5 T 6 sekä 710-592-2-51 OLLILA.

Voimassa olevan ranta-asmakaavan mukaisia loma-asuntojen kortteileita 4 ja 5, maa- ja metsätalousaluetta sekä ranta-asmakaavoittamatonta aluetta.

Genom ändringen och utvidgningen av stranddetaljplanen bildas:

Kvarter 4 för fritidsbostäder och vattenområden.

Ranta-asmakaavan muutoksella ja laajennuksella muodostuu:

Loma-asuntojen kortteli 4 sekä vesialuetta.

BETECKNINGAR OCH BESTÄMMELSER I STRANDDETALJPLAN RANTA-ASEMAKAAVAMERKINNÄT JA -MÄÄRÄYKSET

RA

Kvartersområde för fritidsbostäder.





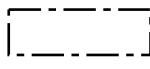
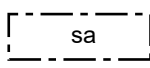
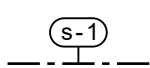
På en byggplats får uppföras en fritidsbostad, en sidobostad, en bastu samt ekonomibyggnaden som tjänar områdets användningsändamål. Byggnadernas sammanlagda våningsyta på byggplatsen får utgöra högst 280 vy-m². Friditshusets och sidobostadens sammanlagda våningsyta på byggplatsen får utgöra högst 180 vy-m². Den separata bastubyggnaden får vara högst 40 vy-m² och ekonomibyggnaderna högst 120 k-m². På byggplatsen får man inom ramen för den totala byggrätten uppföra ett träbeklätt båthus utan värmeisolering från strandlinjen mot land. Åsen på båthuset ska ligga vinkelrätt mot stranden. Båthusets våningsyta får vara högst 20 vy-m² och takåsen högst 3 meter hög. Utöver den tillåtna byggrätten får man på byggplatsen uppföra konstruktioner om högst 100 m².

Loma-asuntojen korttelialue.

Rakennuspaikalle saa rakentaa vapaa-ajan asuinrakennuksen, sivuasunnon, saunan sekä alueen käyttötarkoitusta palvelevia talousrakennuksia. Rakennusten yhteenlaskettu kerrosala rakennuspaikalla saa olla enintään 280 k-m². Vapaa-ajan asuinrakennuksen sekä sivuasunnon yhteenlaskettu kerrosala rakennuspaikalla saa olla enintään 180 k-m², erillisen saunarakennuksen enintään 40 k-m² ja talousrakennusten kerrosala enintään 120 k-m². Rakennuspaikalle saa kokonaisrakennusoikeuteen kuuluvana rakentaa yhden puupintaisen lämpöeristämättömän venevajan rantaviivasta maalle päin. Venevajan harjan suunnan tulee olla kohtisuorassa rantaan nähden. Venevajan kerrosala saa olla enintään 20 k-m² ja harjan korkeus enintään 3 metriä. Sallitun rakennusoikeuden lisäksi saa rakennuspaikalle rakentaa enintään 100 m² rakennelmia.

W

Vattenområde.
Vesialue.

	Linje 3 m utanför planområdets gräns. 3 m kaava-alueen rajan ulkopuolella oleva viiva.
	Kvarters-, kvartetsdels- och områdesgräns. Korttelin, korttelinosan ja alueen raja.
	Gräns för delområde. Osa-alueen raja.
	Riktgivande tomt-/byggnadsplatsgräns. Ohjeellinen tontin/rakennuspaikan raja.
4 / 8	Kvarterets nummer / tal som anger det högsta antalet byggplatser i kvarteret. Korttelin numero / korttelissa sallittu rakennuspaikkojen enimmäismäärä.
8	Nummer på riktgivande tomt/byggnadsplats. Ohjeellisen tontin/rakennuspaikan numero.
I	Romersk siffra anger största tillåtna antalet våningar i byggnaderna, i byggnaden eller i en del därav. Roomalainen numero osoittaa rakennusten, rakennuksen tai sen osan suurimman sallitun kerrosluvun.
I u 1/2	Ett bråktal efter en romersk siffra anger hur stor ned av arealen i byggnadens största våning man får använda i vindsplanet för utrymme som inräknas i våningsytan. Murtoluku roomalaisen numeron jäljessä osoittaa, kuinka suuren osan rakennuksen suurimman kerroksen alasta saa ullakon tasolla käyttää kerrosalaan laskettavaksi tilaksi.
	Byggnadsyta. Rakennusala.
	Byggnadsyta där det är tillåtet att placera en bastubyggnad. Rakennusala, jolle saa sijoittaa saunarakennuksen.
	Del av område som ska skyddas då den omfattar hasselbuskage som avses i 64 § naturvårdslagen. Naturtypens särdrag får inte förstöras eller försämrats. Suojeltava alueen osa, jolla sijaitsee luonnonsuojelulain 64 §:n tarkoittama pähkinäpenssaikko. Luontotyypin ominaispiirteitä ei saa hävittää tai heikentää.

YLEISET MÄÄRÄYKSET:

Nybyggande bör anpassas till terrängen och naturlandskapet. Byggnader och konstruktioner bör placeras på byggplatsen så att de inte väsentligt förändrar naturlandskapet.

Uudisrakentamisen on sopeuduttava maasto-olosuhteisiin sekä luonnonmaisemaan. Rakennukset ja rakenteet pitää sijoittaa rakennuspaikalle siten, etteivät ne olennaisesti muuta luonnonmaisemaa.

Fasadmaterialen för byggnaderna bör vara trä och fasadernas färgsättning bör vara dämpad och anpassad till landskapet. På RA områden bör man gårdvis följa ett enhetligt byggnadssätt.

Rakennusten julkisivumateriaali tulee olla puuta ja julkisivujen väriyty hillitty ja maisemaan soveltuva. RA-alueilla tulee noudattaa pihapiireittäin yhtenäistä rakentamistapaa.

Sådant jordbyggnadsarbete och sådan trädfällning eller någon annan härmed jämbörbar åtgärd som förändrar landskapet får inte vidtas i stranddetaljplaneområdet utan tillstånd för miljöåtgärder som beviljats av kommunens byggnadstillsynsmyndighet. Tillstånd behövs emellertid inte för arbeten som är nödvändiga för att genomföra stranddetaljplanen eller som överensstämmer med ett beviljat bygglov eller åtgärdstillstånd och inte för åtgärder med ringa verkningar.

Maisemaa muuttavaa maanrakennustyötä, puiden kaatamista tai muuta näihin verrattavaa toimenpidettä ei saa suorittaa ranta-asemakaava-alueella ilman kunnan rakennusvalvontaviranomaisen myöntämää maisematyölupaa. Lupaa ei kuitenkaan tarvita ranta-asemakaavan toteuttamiseksi tarpeellisten taikka myönnetyn rakennus- tai toimenpideluvan mukaisten töiden suorittamiseen eikä vaikutuksiltaan vähäisiin toimenpiteisiin.

Lägsta konstruktionsnivå för byggnade bör vara minst + 3,3 m (N2000). Lägsta konstruktionsnivå betyder den höjdnivå under vilken konstruktioner som kan ta skada av fukt inte skall placeras.

Rakentamisessa alimman rakentamiskorkeuden on oltava vähintään + 3,3 m (N2000). Alin rakentamiskorkeus on korkeustaso, jonka alapuolelle ei tule sijoittaa kastuessa vaurioituvia rakenteita.

Det gråa avloppsvattnet bör behandlas tillräckligt långt från stranden med tanke på översvämningsrisknivån. På byggplatserna bör hushållsvatten av god kvalitet finnas tillräckligt att tillgå. På Ra-område gäller vattenklosettförbud. Fritidsbostad kan förses med vattenklosett endast ifall den kopplas till ett på område fungerande vattentjänstverks avloppshanteringsnätverk.

Harmaat jätevedet tulee käsitellä tulvariskikorkeuden kannalta riittävän kaukana rantaviivasta. Rakennuspaikoilla tulee olla saatavilla riittävästi hyvinlaatuista talousvettä. RA-alueilla on voimassa vesikäymäläkielto. Loma-asunto voidaan varustaa vesikäymälällä vain, mikäli se liitetään alueella toimivan vesihuoltolaitoksen jätevesiviemäriverkostoon.

Sopphantering bör ordnas enligt kommunens krav på sopphantering.
Jätehuolto tulee järjestää kunnan jätehuoltomääräysten edellyttämällä tavalla.

På byggplats 1 i kvarter 4 ska vid all nybyggnad (husbyggnad samt jord- och vattenbyggnad) beaktas eventuella naturvärden i vattenområdet utanför samt att området gränsar till ett naturskyddsområde. Eventuell muddring ska begränsas till byggplatsens västra del. Korttelin 4 rakennuspaikalla 1 on huomioitava kaikessa uudisrakentamisessa (talonrakentaminen sekä maa- ja vesirakentaminen) alueen edustan vesialueen mahdolliset luontoarvot sekä alueen rajoittuminen luonnonsuojelualueeseen. Alueen mahdollinen ruoppaus tulee rajoittaa rakennuspaikan länsiosaan.

Härmed intygar jag, att detaljplanekartan överensstämmer med Raseborgs fullmäktiges beslut _____.20__, § __ i protokollet.

Täten todistan, että asemakaavakartta on Raaseporin valtuuston pöytäkirjan _____.20__ , §:n __ tekemän päätöksen mukainen.

På tjänstens vägnar: förvaltningsdirektör
Viran puolesta: hallintojohtaja

THOMAS FLEMMICH

Behandling/Käsittely	Ritn.nr/Piir.nro	Dat./Pvm.		
Laga kraft / Lainvoimainen				
FGE / VALT				
STDS / KH				
PLANLN, godkännande/ KAAVLTK, hyväksyminen				
Offentligen framlagd, förslag / Julkisesti nähtävillä, ehdotus		15.4.-15.5.2024		
PLANLN, förslag / KAAVLTK, ehdotus	8-24	27.3.2024		
Offentligen framlagd, utkast / Julkisesti nähtävillä, luonnos		16.10.-14.11.2023		
PLANLN, utkast / KAAVLTK, luonnos	22-23	16.10.2023		
 RASEBORG RAASEPORI	ÄNDRING OCH UTVIDGNING AV STRANDETALJPLANEN FÖR TENALA GODKÄNNANDE TENHOLAN RANTA-ASEMAKAAVAN MUUTOS JA LAAJENNUS HYVÄKSYNTÄ			
Konsult/Konsultti	 NOSTO Consulting	Daterad/Päiväys 9.9.2024		
Beredare/Valmistelija	Arkivnummer/Arkistonumero	Diarienummer/Diarionumero	Planbeteckning/Kaavatunnus	Ritningsnummer/Piirustusnumero
Ritad av/Piirtänyt IH			7007	20-24



Raaseporin kaupunki
Kaavoitus
Raaseporintie 37
10611 Raasepori

Viite Lausuntopyyntö 11.10.2023

Lausunto kaavan valmisteluaineistosta. Ranta-asemakaavan muutos ja laajennus, Raasepori, Tenhola

Raaseporin kaupunki on pyytänyt ELY-keskuksen lausuntoa ranta-asemakaavan valmisteluaineistosta kaavasta Tenholan ranta-asemakaavan muutos ja laajennus.

Kaava-alue sijaitsee Trollshofdan kylässä, Stornäsetin saarella.

Ranta-asemakaavamuutoksen ja laajennuksen tavoitteena on päivittää maankäyttöä Tenholan vuonna 1983 vahvistuneen ranta-asemakaavan alueella sekä sen lähialueella, jossa ei ole voimassa olevaa ranta-asemakaavaa. Pyrkimyksenä on osoittaa alueen rakennuspaikoille Raaseporin kaupungin rakennusjärjestyksen mukainen suurin sallittu rakennusoikeus.

Alueella sijaitsee kahdeksan vapaa-ajan asuntoa talousrakennuksineen.

Luonto

Kaava-aineiston mukana ei ollut luontoselvitystä, joten Uudenmaan ELY-keskus ei voi ottaa kantaa siihen. Kaavaselostuksen mukaan alueelta on löytynyt luonnonsuojelulain mukainen pähkinäpensaslehto. Uuden luonnonsuojelulain 64 § mukainen oikea termi suojeltu luontotyyppille on pähkinäpensaikko. Luonnonsuojelulain mukainen luontotyyppi täytyy merkitä kaavaan S-1 alueena ja kaavamääräyksellä, joka kieltää alueen ominaispiirteiden heikentämisen.

Alueelle, jossa pääkäyttötarkoitus on RA (tontit 6 ja 7) ei voi osoittaa luo-merkintää. Pääkäyttötarkoituksen tulee olla säilyttävä.

Tulvariski

Alin suositeltava rakentamiskorkeus, jonka alapuolelle ei tule sijoittaa kastuessaan vaurioituvia tai vahinkoa aiheuttavia rakenteita tai toimintoja ilman asianmukaista vesieristystä, on Raaseporissa Tenholan

ranta-asemakaava-alueella N2000 +3,3 metriä. Suosituskorkeuteen sisältyy rannan suunnan, kaltevuuden ja peitteisyyden sekä avoimen ulapan pituuden perusteella määritetty aaltoiluvara +0,8 metriä.

Suosituskorkeus koskee kaikkea uutta rakentamista sekä siihen verrattavissa olevaa rakennusten täysimittaista uusimista. Suositus tulee ottaa huomioon varsinaisten rakennusten lisäksi myös yhdyskuntatekniikan (mm. sähkönjakelu, vesihuolto, tietoliikenne) rakenteiden kohdalla. Kevyempiä rakennuksia, kuten eristämättömiä saunoja, vajoja tai varastoja, voidaan rakentaa suosituskorkeustason alapuolelle edellyttäen, että merivesi ei aiheuta niille tai ympäristölle vahinkoa taikka vaaraa suosituskorkeuden tasolle noustessaan.

ELY-keskus toteaa, että kaavamääräyksessä esitetty alin rakentamiskorkeus N2000 +2,6 metriä ei ole edellä esitettyyn perustuen riittävä. Korkeustasoksi on korjattava N2000 +3,3 metriä.

Tekninen huolto

Kaavaselostuksessa on todettu, että "Raaseporin kaupungin ympäristönsuojelumääräysten mukaan suunnittelualue kuuluu vyöhykkeeseen 3: Ranta-alue II." Aluetta koskevien määräysten mukaan "käymäläjätevedelle on oltava umpisäiliö tai ankaramman puhdistustason täyttävä jätevesien käsittelyjärjestelmä. Harmaavesille on oltava ankaramman puhdistustason täyttävä käsittelyjärjestelmä."

ELY-keskus toteaa, että myös selostuksessa tulee tuoda esiin rannoilla voimassa oleva vesikäymäläkielto. Kaavamääräyksissä tämä RA-alueilla voimassa oleva vesikäymäläkielto on todettu. Määräyksistä voi poistaa tarpeettomana ensimmäisen virkkeen, joka kuuluu seuraavasti: *"Jätevedet tulee käsitellä voimassa olevan lainsäädännön mukaisesti ja kunnan ympäristöviranomaisen vahvistamalla tavalla."*

Asian on esitellyt ylitarkastaja Kaisa Mäkelä ja ratkaissut ylitarkastaja Miia Ketonen. Merkintä sähköisestä hyväksynnästä on asiakirjan lopussa.

TIEDOKSI

UUDELY/ Mona Sundman, Iida Kämäri, Olli Jaakonaho, Juhani Purola, Sara Poijärvi

Tämä asiakirja UUELY/14491/2023 on hyväksytty sähköisesti / Detta dokument UUELY/14491/2023 har godkänts elektroniskt

Esittelijä Mäkelä Kaisa 14.12.2023 13:48

Ratkaisija Ketonen Miia 14.12.2023 13:48

RBG/1231/12.03.03.05/2023

Raaseporin kaupunki
Kaavoitus
Raaseporintie 37
10650 Tammisaari

Lausunto
14.11.2023

Viite: Saapunut 11.10.02023, Dnr RBG/620/10.02.10.00/2023

Asia: Tenholan ranta-asemakaavan muutos ja laajennus, kaavaluonnos

Länsi-Uudenmaan museolta on pyydetty lausuntoa otsikon asiassa. Museo ottaa asiaan kantaa rakennetun kulttuuriympäristön, maiseman ja rakennussuojelun sekä arkeologisen kulttuuriperinnön näkökulmista.

Suunnittelualue sijaitsee Stornäsetillä Trollshovdassa ja koostuu kahdeksasta rakentuneesta vapaa-ajan asunnon rakennuspaikasta saaren luoteisosassa. Osalla suunnittelualueella on voimassa 27.9.1983 vahvistettu Tenholan ranta-asemakaava ja osa alueesta on asemakaavoittamatonta aluetta. Tavoitteena on päivittää alueen maankäyttöä ja osoittaa alueelle Raaseporin kaupungin rakennusjärjestyksen mahdollistama suurin sallittu rakennusoikeus. Suunnittelussa huomioidaan lisäksi voimassa olevan kaavan mahdollistama saunarakennuksen rakennusoikeus sekä alueelle rakennettujen venevajojen säilyminen.

Museo on tutustunut asiaan rakennetun kulttuuriympäristön, maiseman ja rakennussuojelun näkökulmista, eikä näe estettä esitetylle kaavamutokselle. Kaavaselostuksen mukaan alueella sijaitsee kahdeksan loma-asuntoa talousrakennuksineen. Kaavaselostuksessa jokaisesta lomarakennuksesta on yksi valokuva ja niiden perusteella vaikuttaa siltä, että rakennukset edustavat sellaista uudempaa lomarakentamista, johon ei liity kaavassa osoitettavia suojeluarvoja. Kaava-aineistosta ei kuitenkaan selviä, onko alueen koko rakennuskanta suunnilleen samalta ajalta, vai onko joukossa myös joitakin vanhempia rakennuksia, joiden arvot olisi syytä arvioida tarkemmin erikseen. Kaava-aineistoa on syytä tarkentaa tältä osin, ja jos vanhempaa rakennuskantaa on, ne tulee esitellä kaava-aineistossa siten, että niiden mahdollisiin suojeluarvoihin voi esittelyn perusteella ottaa kantaa. Todettavat suojeluarvot tulee myös osoittaa kaavassa asianmukaisella tavalla.

Uudisrakentamisen rakennustapaa ja maaston käsittelyä koskevat kaavamääräykset vaikuttavat hyviltä ja kannatettavilta. Lisäksi museo esittää, että maisemallisista syistä kaavassa tulisi vielä erikseen määrätä, että rantaviiva tulee säilyttää mahdollisimman luonnonmukaisena ja ranta-alueet puustoisina ja luonnonmukaisina. Asiasta on maininta myös voimassa olevassa ranta-asemakaavassa.

Museolla ei ole tässä vaiheessa muuta kommentoitavaa asiaan rakennetun kulttuuriympäristön, maiseman tai rakennussuojelun osalta.

Västra Nylands museum Länsi-Uudenmaan museo

Arkeologisen kulttuuriperinnön näkökulmasta museo toteaa, että kaava-alueella on tehty arkeologinen inventointi vuonna 2008 (Jouni Taivainen / Tammisaaren museo, Tammisaari Tenhola, rantakaavainventointi 2008). Kaava-alueelta ei tunneta muinaismuistolain (295/1963) rauhoittamia kiinteitä muinaisjäännöksiä tai muita kulttuuriperintökohteita. Kaava-alueen läheisyydessä sijaitsee kuitenkin kaksi muinaismuistolain rauhoittamaa kiinteää muinaisjäännöstä, pronssikautiset röykkiöt **Ärmdalsberget** (tunnus muinaisjäänösrekisterissä 835010005) ja **Edesberget** (835010004).

Kaava-alue sijaitsee paikoin jyrkästikin pohjoiseen ja luoteeseen kohti merta laskevassa rinteessä. Alueen vapaa-ajan asunnot on rakennettu pääosin 1990- ja 2000-lukujen mittaan rakennettuja. Arkeologisesti potentiaalisimmat alueet sijoittuvat vielä rakentamattomille alueille kaava-alueen eteläreunalle sekä kiinteistöillä 710-592-2-47 ja 710-592-2-48 sijaitsevan, kaavaan merkityn pähkinälehdon (luo-1) alueelle.

Länsi-Uudenmaan museo teki Raaseporin kaupungin kaavoituksen edustajan kanssa kaava-alueella maastokatselmuksen 7.11.2023 arkeologisen inventointitarpeen selvittämiseksi. Maastokatselmuksen yhteydessä todettiin, että pääosa alueella sijaitsevien vapaa-ajankiinteistöjen rakentamattomista osista ovat joko topografialtaan hyvin jyrkkiä tai viimeisten vuosikymmenten mittaan täysin pengerrettyjä. Parhaiten luonnollisen topografiansa on säilyttänyt kaavaluonnoksessa luo-1 merkinnällä varustettu pähkinälehdon alue, jolta ei kuitenkaan maastokatselmuksen yhteydessä havaittu merkkejä kiinteistä muinaisjäänöksistä tai muista kulttuuriperintökohteista.

Maastokatselmuksen perusteella museo katsoo, että uusien, ennestään tuntemattomien arkeologisten kohteiden löytyminen alueelta on epätodennäköistä, eikä kaava-alueella ole tarpeen tehdä laajempaa arkeologista inventointia. Koska ranta-asemakaava-alueeseen kuuluu myös vesialueita, museo on kuullut asiassa vedenalaisista kulttuuriperintökohteista vastaavaa Museovirastoa, jonka mukaan kaavahankkeen yhteydessä ei ole tarvetta suorittaa vedenalaisen kulttuuriperinnön inventointia. Museolla ei näin ollen ole kaavaluonnokseen arkeologisen kulttuuriperinnön osalta huomautettavaa.

Museolla ei ole tällä erää muuta kommentoitavaa asiaan.

Lassi Patokorpi
museonjohtaja, Länsi-Uudenmaan museo

Valmistelijat: Tarja Knuutinen, arkeologi, Länsi-Uudenmaan museo
Tellervo Saukoniemi, rakennustutkija, Länsi-Uudenmaan museo

Tiedoksi: Museovirasto, Kulttuuriympäristöpalvelut, Länsi-Suomen yksikkö
Uudenmaan ELY-keskus, ympäristö ja luonnonvarat -vastuualue

Västra Nylands museum
Länsi-Uudenmaan museo

Industrigatan 8, 10600 Ekenäs | www.raseborgsmuseum.fi | museum@raseborg.fi
Teollisuuskatu 8, 10600 Tammisaari | www.raaseporinmuseum.fi | museo@raasepori.fi

Följande handlingar har undertecknats den 24 november 2023



LUM_Lausunto_Raasepori_Tenhola_rantaA
Kmuutos_luonnos.pdf

(195558 byte)
SHA-512: ab0d4b61a30f92235a031260e3e95a01ff37a
265ac123c92f307609f6183ea95505f3b3ce602269e2c1
4e6a4fb0e2d9cada57620120485050c3a4e4c1abb31f8

Underskrifter

2023-11-24 13:31:44 (CET)



Patokorpi Lassi Lalli Ilmari, Länsi-Uudenmaan museo

lassi.patokorpi@raseborg.fi
Undertecknat med e-legitimation (Mobiiivarmenne)



Undertecknandet intygas av Assently



LUM Lausunto Raasepori Tenhola rantAKmuutos luonnos

Verifiera äktheten och integriteten av detta undertecknade dokument genom att skanna QR-koden till vänster.

Du kan också göra det genom att besöka <https://app.assently.com/case/verify>

SHA-512:

c0401b982338d689066deb7d951d0565e480c6581ecb1a2f2b0ebf684e5609ebad1afe1bd00f80cc4dd317fca919e71d7783f2dd09d7254c9f4158ab1b3cf7



Om detta kvitto

Dokumentet är elektroniskt undertecknat genom e-signeringsplattformen Assently i enlighet med eIDAS, Europaparlamentets och rådets förordning (EU) nr 910/2014. En elektronisk underskrift får inte förvägras rättslig verkan eller giltighet som bevis vid rättsliga förfaranden enbart på grund av att underskriften har elektronisk form eller inte uppfyller kraven för kvalificerade elektroniska underskrifter. En kvalificerad elektronisk underskrift ska ha motsvarande rättsliga verkan som en handskrivna underskrift. Assently tillhandahålls av Assently AB, org. nr. 556828-8442, Holiändargatan 20, 111 60 Stockholm, Sverige.

28.11.2023

Raaseporin kaupunki
Kaavoituslautakunta
Elina Kurjenkatu 11 B
10300 KARJAA

Lausunto, Tenholan ranta-asemakaavan muutos ja laajennus (Luonnos)

Viite Lausuntopyyntöne 11.10.2023

Nykyinen sähkönjakeluverkko

Kaava-alueella on Caruna Oy:n sähkönjakeluverkkoa oheisen liitteen 1 mukaisesti. Sinisellä viivalla on esitetty 20 kV johdot ja 0,4 kV johdot vihreällä ja vaaleanpunaisella värillä. Ilmajohdot on esitetty yhtenäisellä viivalla ja maakaapelit katkoviivalla. Puistomuuntamo on violetilla neliöllä.

Vaikutukset sähkönjakeluun ja muuntamovaraukset

Alueen sähkönkulutus nousee hieman ja alueelle tarvitaan mahdollisesti uusia kaapelointeja.

Siirtokustannusten jako

Mahdollisesti tarvittavat johto- ja muuntamosiirrot tehdään Carunan toimesta ja siirtokustannuksista vastaa siirron tilaaja. Jakeluverkon siirrot edellyttävät, että niille järjestyy uusi pysyvä sijainti.

Muuta huomautettavaa

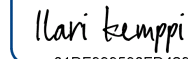
Meillä ei ole muuta huomautettavaa ko. asemakaavaluonnoksesta. Pyydämme saada mahdollisuuden lausua vielä ehdotusvaiheessa.

28.11.2023

Kunnioittavasti,

Caruna Oy
Valtakirjalla

DocuSigned by:



01DF939580FD429...

Ilari Kemppe
Rejlers Finland Oy
p. 040 801 1891

Liitteet Liite 1: Nykyinen sähkönjakeluverkko
 Liite 2: Valtakirja, Caruna Oy, Ilari Kemppe





2023-11-24

Dnr 5268/2023

Raaseporin Kaupungin
Kaavoituslautakunta
Raaseporintie 37
10650 Tammisaari

Viite: Lausuntopyyntö Tenholan ranta-asemakaavan luonnoksesta. Dnr:620/2022

Länsi-Uudenmaan pelastuslaitos on tutustunut Tenholan, asemakaavan aineistoon.
Länsi-Uudenmaan pelastuslaitos lausuu seuraavaa:

Tiestö

- Ajoyhteydet on rakennettava pelastuslaitoksen raskaalla ajoneuvokalustolla liikennöitäväksi.

24.11.2023

Marcus Hinderesson
Johtava palotarkastaja
Puh: 0407385916

RBG/920/10.02.10.00/2023

§ 144 **Byggnadstillsynsmyndighetens utlåtande, ändring och utvidgning av stranddetaljplan för Tenala**

Offentligt

Beredare

jari.sandberg(at)raseborg.fi 019-2893803

Raseborgs stads planläggningsnämnd ber om kommunens byggnadstillsynsmyndighetens utlåtande om utkast till ändring och utvidgning av stranddetaljplan för Tenala. Utlåtandet önskas senast 15.12.2023. Utkastet har framlagts offentligt till påseende 16.10-14.11.2023

Planområdet är beläget i Stornäset i Trollshovda, ca 20 km västerut från Tenala kyrkoby.

Avsikten med stranddetaljplanändringen är att uppdatera markanvändningen i planområdet och anvisa största möjliga bygggrätt i enlighet med Raseborgs stads byggnadsordning. I planeringen av området beaktas därtill bygggrätten för en bastu i den gällande planen samt bevarandet av de uppförda båthusen.

Bakgrundsmaterial: karta och bestämmelser

Materialet finns tillgängligt på adressen:
<https://www.raseborg.fi/plan-7007>

Ledande byggnadsinspektören

Miljö- och byggnadsnämnden avger följande utlåtande i egenskap av byggnadstillsynsmyndighet:

Byggnadstillsynsmyndigheten har inget att anmärka över ändringen och utvidgning av stranddetaljplanen för Tenala.

Beslutets behandling

Diskussion.

Under diskussionen lade Kukka-Maaria Luukkonen fram följande ändringsförslag:

Miljö- och byggnadsnämnden ger inte utlåtande om utkastet till ändring och

utvidgning av stranddetaljplan för Tenala. Nämnden tar ställning till stranddetaljplanen när den är i förslagsskedet.

Sten Öhman understödde Kukka-Maaria Luukkonens ändringsförslag.

Diskussionen avslutades.

Ordföranden konstaterade att det har framkommit ett ändringsförslag som nämnden ska rösta om. Omröstningen skall förrättas med namnupprop. Ordföranden lade fram följande förslag till omröstning:

för föredragandens förslag = JA

för Kukka-Maaria Luukkonen´s ändringsförslag = NEJ

Det fanns 0 JAA-röster och 7 NEJ-röster (Mäkelä, Pelkonen, Renman, Sahala, Teikola, Öhman ja Luukkonen). En ledamot (Starck) avstod från att rösta.

Beslut Kukka-Maaria Luukkonens förändringsförslag godkändes.

Verkställighet

planlaggning(at)raseborg.fi

Delgivning till parter

RBG/920/10.02.10.00/2023

**§ 144 Rakennusvalvontaviranomaisen lausunto, Tenholan ranta-
asemakaavan muutos ja laajennus**

Julkinen

Valmistelijat

jari.sandberg(at)raseborg.fi 019-2893803

Raaseporin kaupungin kaavoituslautakunta pyytää kunnan rakennusvalvontaviranomaiselta lausuntoa Tenholan ranta-asemakaavan muutos- ja laajennusluonnoksesta. Lausuntoa pyydetään 15.12.2023 mennessä. Luonnos on julkisesti nähtävillä 16.10.-14.11.2023.

Kaava-alue sijaitsee Trollshovdan Stornäsetissä noin 20 kilometriä Tenholan kirkonkylästä länteen.

Ranta-asemakaavan muutoksella on tarkoitus päivittää kaava-alueen maankäyttöä ja osoittaa mahdollisimman suuri rakennusoikeus Raaseporin kaupungin rakennusjärjestyksen mukaisesti. Alueen suunnittelussa otetaan lisäksi huomioon saunan rakennusoikeus voimassa olevassa kaavassa sekä rakennettujen venevajojen säilyminen.

Taustamateriaalia: Kartta ja määräykset

Materiaaliin voi tutustua osoitteessa:
<https://www.raasepori.fi/kaava-7007>

Johtava rakennustarkastaja

Ympäristö- ja rakennuslautakunta antaa rakennusvalvontaviranomaisena seuraavan lausunnon:

Rakennusvalvontaviranomaisella ei ole huomautettavaa Tenholan ranta-asemakaavan muutoksesta ja laajennuksesta.

Päätöksen käsittely

Keskustelua.

Keskustelun aikana Kukka-Maaria Luukkonen teki seuraavanlaisen muutosehdotuksen:

Lautakunta ei anna lausuntoa Tenholan ranta-asemakaavan muutos- ja laajennusluonnoksesta. Lautakunta ottaa kantaa ranta-asemakaavaan sen ollessa ehdotusvaiheessa.

Sten Öhman kannatti Kukka-Maaria Luukkosen muutosehdotusta.

Keskustelu päättyi.

Puheenjohtaja totesi, että esille on tullut kannatettu muutosehdotus, josta lautakunnan tulee äänestää. Äänestys tapahtuu nimenhuutoäänestyksenä. Puheenjohtaja teki seuraavan äänestysesityksen:

esittelijän ehdotusta kannattavat = JAA

Kukka-Maaria Luukkosen muutosehdotusta kannattavat = EI

Äänestyksessä annettiin 0 JAA-ääntä ja 7 EI-ääntä (Mäkelä, Pelkonen, Renman, Sahala, Teikola, Öhman ja Luukkonen). Yksi jäsen (Starck) pidättyi äänestämästä.

Päätös Kukka-Maaria Luukkosen muutosehdotus hyväksyttiin.

Täytäntöönpano

kaavoitus(at)raasepori.fi

Tiedoksianto asianosaisille

RBG/920/10.02.10.00/2023

§ 145 Miljövårdsmyndighetens utlåtande, ändring och utvidgning av stranddetaljplan för Tenala

Offentligt

Beredare

juha.laiho(at)raseborg.fi, 019 289 2369

Raseborgs stads planläggningsnämnd ber om utlåtande av den kommunala miljövårdsmyndigheten gällande utkast till ändring och utvidgning av stranddetaljplan för Tenala. Utkastet framläggs offentligt till påseende enligt MBF § 30. Utlåtandet önskas senast 15.12.2023.

Planeringsområdet är beläget på Stornäset i Trollshovda, ca 20 km västerut från Tenala kyrkoby. Planområdet bildar en del av den nu gällande Trollshovda - Degergård stranddetaljplanen (från 1983). Planområdets areal uppgår till ca 17,6 hektar. Syftet med stranddetaljplaneändringen är att uppdatera markanvändningen i planeringsområdet och anvisa största möjliga byggrätt i enlighet med Raseborgs stads byggnadsordning. Genom planen bildas ett kvartersområde för fritidsbostäder samt ett vattenområde. Med ändringen bildas inga nya tomter och samtliga tomter är redan bebyggda. Utvidgningen av stranddetaljplanen innebär i praktiken att en strandfastighet, som tidigare inte ingått i planen, nu har inkluderats i planen (tomt nr 2 i utkastet).

Planområdet består av bebyggda fritidstomter och landområdet är därmed inte längre i naturtillstånd. Vidare ingår det intilliggande vattenområdet i planen. Intill planområdet ligger Årmdalsberget som har betydande naturvärden. Området är ett naturskyddsområde och ingår inte i själva planområdet.

En inventering av naturtyper och vegetation har utarbetats över området 26.7.2023 (Luonto ja ympäristötutkimus Envibio Oy). I samband med inventeringen påträffades en hassellund som är en skyddad naturtyp enligt naturvårdslagen. Hassellunden bör lämnas obebyggd och har markerats med luo-beteckning i planen. Naturinventeringen rekommenderar vidare att man även på andra håll i planområdet bör sträva efter att bevara hasselbuskar, skogslindar och övrig lundvegetation i den mån det är möjligt. Rekommendationen ingår inte direkt i planbestämmelserna, men har noterats i planbeskrivningen. Samma gäller den ihåliga aspen i den östra kanten, som enligt inventeringen borde sparas. Planområdet omfattas av krav på tillstånd för miljöåtgärd (MBL 128 §) och bevarande av värdefulla träd och annan vegetation kan styras av behörig tillståndsmyndighet i samband med tillståndsförfarandet. Den ihåliga aspen står

dessutom utanför byggnadsrutan och hotas inte direkt av byggande.

På tomt nr 2 i planen hittades grön sköldmossa på en förmultnad stubbe. Arten klassas som hotad och ingår i bilaga II till EU:s habitatdirektiv. Naturinventeringen anser att speciella markanvändningsrekommendationer som beaktar arten inte behövs, eftersom arten på senare tid hittats på många håll i södra Finland, vilket förändrat den tidigare uppfattningen om förekomster och artens status. Arten är fortfarande fridlyst och förekomsten får därmed inte förstöras eller försvagas. Arten listas fortfarande som fridlyst i utkastet till ny naturvårdsförordning, så troligen kommer den att vara fridlys även i fortsättningen. Förekomsten borde därför förses med lämplig skyddsbezeichnung, så att förekomsten lättare kan uppmärksammas t.ex. i samband med miljöåtgärder.

Uppgifter från Raseborgs miljöbyrås projekt Havsmanualen har beaktats i planen. Enligt planbeskrivningen berörs vattendragen i planeringsområdet och dess omgivning inte av några särskilda begränsningar. Noteras bör dock att enligt Havsmanualens kartmaterial så är delar av stranden intill tomt nr 1 klassificerad som "värdefull och lokalt känslig miljö". I området förekommer kransalger som bildar viktiga miljöer för smådjur och fiskyngel. Eventuellt behov av muddring borde styras till tomtens västra del. Vattenområdet öster om tomten är dessutom ett naturskyddsområde, som kan påverkas av muddring i närheten.

Med beaktandet av att området redan är utbyggt kan ovanstående utredningar anses tillräckliga för att beakta områdets naturvärden. En noggrannare inventering av andra organismgrupper, t.ex. fladdermus- eller fågelfaunan anses inte nödvändiga.

Planändringen bedöms inte medföra några särskilda negativa konsekvenser för landskapet då området redan är utbyggt. Byggandet skall enligt planbestämmelserna anpassas till landskapet. Byggrutorna är placerade en bit från stranden, vilket gör det möjligt att spara skyddande landskapsträd intill strandlinjen (trädfällningen omfattas av tillstånd för miljöåtgärd).

Avloppsvattenhanteringen, tillgången på hushållsvatten och avfallshanteringen har beaktats på ett sakenligt sätt i planbestämmelserna och planbeskrivningen.

Planmaterialet hittas på adressen:
<https://www.raseborg.fi/planer/plan-7007>

Miljöchefens förslag

Den kommunala miljöförvaltningsmyndigheten avger följande utlåtande i ärendet:

- Trots motiveringen i naturinventeringen så rekommenderar miljövårdsmyndigheten att förekomsten av grön sköldmossa uppmärksammas med lämplig skyddsbezeichnung i planen. Arten är fridlyst och dess förekomst får inte avsiktligt försvagas eller förstöras.
- Eventuell muddring vid tomt nr 1 bör styras till tomtens västra del för att skydda de lokalt värdefulla vattenmiljöerna i området.

Beslutets behandling

Diskussion.

Under diskussionen lade Kukka-Maaria Luukkonen fram följande ändringsförslag:

Miljö- och byggnadsnämnden ger inte utlåtande om utkastet till ändring och utvidgning av stranddetaljplan för Tenala. Nämnden tar ställning till stranddetaljplanen när den är i förslagsskedet.

Sten Öhman understödde Kukka-Maaria Luukkonnens ändringsförslag.

Diskussionen avslutades.

Ordförande Kukka- Maaria Luukkonen frågade om det ändringsförslag som fick stöd kunde antas enhälligt.

Beslut Kukka-Maaria Luukkonnens förändringsförslag godkändes enhälligt.

Verkställighet

planlaggning(at)raseborg.fi

Delgivning till parter

Delgivning elektroniskt

Datum: 27.11.2023

Mottagare:

RBG/920/10.02.10.00/2023

**§ 145 Ympäristönsuojeluviranomaisen lausunto, Tenholan ranta-
asemakaavan muutos ja laajennus**

Julkinen

Valmistelijat

juha.laiho@raseborg.fi, 019 289 2369

Raaseporin kaupungin kaavoituslautakunta pyytää kunnan ympäristösuojeluviranomaisen lausuntoa Tenholan ranta-asemakaavan muutos- ja laajennusluonnoksesta. Kaavaluonnos asetetaan julkisesti nähtäville MRA § 30 mukaisesti. Lausunto pyydetään 15.12.2023 mennessä.

Kaava-alue sijaitsee Stornäsetillä Trollshovdassa, noin 20 km Tenholan kirkonkylästä länteen. Kaava-alue on osa nykyistä Trollshovda - Degergårdin ranta-asemakaavaa (vuodelta 1983). Kaava-alueen pinta-ala on noin 17,6 hehtaaria. Ranta-asemakaavan tavoitteena on päivittää kaava-alueen maankäyttöä ja osoittaa alueelle Raaseporin kaupungin rakennusjärjestyksen mahdollistama suurin sallittu rakennusoikeus. Kaavassa muodostuu loma-asuntojen korttelialuetta sekä vesialuetta. Muutoksen myötä uusia tontteja ei muodosteta ja kaikki tontit on jo rakennettuja. Rantakaavan laajentaminen tarkoittaa käytännössä sitä, että yksi rantakiinteistö, joka ei aiemmin sisällynyt kaavaan, on nyt sisällytetty kaavaan (luonnoksessa tontti nro 2).

Kaava-alue koostuu rakennetuista vapaa-ajan tonteista, joten maa-alue ei ole enää luonnontilassa. Lisäksi kaavaan sisältyy viereinen vesialue. Kaava-alueen vieressä sijaitsee Ärmdalsberget, jolla on merkittäviä luontoarvoja. Alue on luonnonsuojelualue, eikä sisälly itse kaava-alueeseen.

Alueelle on laadittu luontotyyppi- ja kasvillisuuskartoitus 26.7.2023 (Luonto ja ympäristötutkimus Envibio Oy). Kartoituksen yhteydessä löydettiin pähkinäpensaslehto, joka on luonnonsuojelulain mukaan suojeltu luonnontyyppi. Pähkinäpensaslehto tulee jättää rakentamatta ja se on merkitty luo-merkinnällä kaavaan. Luontoselvityksessä suositellaan lisäksi, että myös muualla kaava-alueella on pyrittävä mahdollisimman pitkälle suojelemaan pähkinäpensaita, metsälemuksia ja muuta lehtokasvillisuutta. Suositus ei sisälly suoraan kaavamääräyksiin, mutta asia on nostettu esiin kaavaselostuksessa. Sama koskee itäreunan tuntumassa kasvavaa kolohaapaa, joka selvityksen mukaan pitäisi säästää. Kaava-alueella edellytetään masiematyölupaa (MRL 128 §) ja toimivaltainen lupaviranomainen voi siten valvoa arvokkaiden puiden ja muun kasvillisuuden suojelua lupamenettelyn yhteydessä. Kolohaapa sijaitsee lisäksi

rakennusalan ulkopuolella, eikä rakentaminen suoraan uhkaa sitä.

Kaavan tontilla nro 2 löytyi lahokaviosammal lahonneelta kannolta. Laji on luokiteltu uhanalaiseksi ja sisällytetty EU:n luontodirektiivin liitteeseen II. Luontoselvityksessä katsotaan, että erityisiä lajia huomioivia maankäyttösuosituksia ei tarvita, sillä lajia on viime aikoina löydetty useista paikoista Etelä-Suomessa, mikä on muuttanut aiempaa käsitystä esiintymisistä ja lajin tilasta. Laji on edelleen suojeltu, joten esiintymää ei saa tuhota tai heikentää. Laji on edelleen uuden luonnonsuojeluasetusluonnoksen mukaan suojeltu, joten se todennäköisesti suojellaan myös jatkossa. Esiintymä tulisi siksi merkitä sopivalla suojelumerkinnällä, jotta esiintymä voidaan havaita helpommin, esim. maisematoimenpiteiden yhteydessä.

Kaavoituksessa on huomioitu Raaseporin ympäristötoimiston Havsmanualen-hankkeen tiedot. Kaavaselostuksen mukaan kaavoitusalueen ja sen ympäristön vesistöihin ei kohdistu erityisiä rajoituksia. On kuitenkin huomioitava, että Havsmanualenin kartta-aineiston mukaan osa rannasta on tontin nro 1 kohdalla luokiteltu "arvokkaaksi ja paikallisesti herkäksi ympäristöksi". Alueella esiintyy näkinpartaisleviä, jotka muodostavat tärkeitä ympäristöjä pieneläimille ja kalanpoikasille. Mahdolliset ruoppaustarpeet tulee ohjata tontin länsiosaan. Alueen itäpuolella oleva vesialue on lisäksi luonnonsuojelualue, johon lähitöllä tapahtuva ruoppaus voi vaikuttaa.

Ottaen huomioon, että alue on jo rakennettu, voidaan yllä olevia selvityksiä pitää riittävinä alueen luontoarvojen huomioon ottamiseksi. Muiden eliöryhmien tarkempi selvittely, esim. lepakot tai linnusto, ei pidetä tarpeellisena.

Kaavamuutoksella ei katsota olevan erityisiä kielteisiä vaikutuksia maisemaan, sillä alue on jo rakennettu. Kaavamääräysten mukaan rakentaminen on mukautettava maisemaan. Rakennusalat sijaitsevat jonkin matkan päässä rannasta, mikä mahdollistaa suojaavien maisemapuiden säästämisen rantaviivan tuntumassa (puiden kaataminen edellyttää maisematyölupaa).

Jätevesihuolto, talousveden saatavuus ja jätehuolto on huomioitu asiallisesti kaavamääräyksissä ja kaavaselostuksessa.

Kaavamateriaali löytyy osoitteesta:
<https://www.raasepori.fi/kaavat/kaava-7007>

Ympäristöpäällikön ehdotus

Kunnan ympäristönsuojeluviranomainen antaa asiassa seuraavan lausunnon:
- Luontoselvityksen perusteluista huolimatta ympäristönsuojeluviranomainen

suosittelee, että lahokaviosammaleen esiintyminen merkitään kaavaan asianmukaisella suojelumerkinnällä. Laji on suojeltu eikä sen esiintymistä saa tarkoituksella heikentää tai tuhota.

- Tontin nro 1 mahdolliset ruoppaukset on ohjattava tontin länsiosaan alueen paikallisesti arvokkaan vesiympäristön suojelemiseksi.

Päätöksen käsittely

Keskustelua.

Keskustelun aikana Kukka-Maaria Luukkonen teki seuraavanlaisen muutosehdotuksen:

Lautakunta ei anna lausuntoa Tenholan ranta-asemakaavan muutos- ja laajennusluonnoksesta. Lautakunta ottaa kantaa ranta-asemakaavaan sen ollessa ehdotusvaiheessa.

Sten Öhman kannatti muutosehdotusta edellisessä asiakohdassa tehdyn päätöksen perusteella.

Keskustelu päättyi.

Puheenjohtaja Kukka-Maaria Luukkonen kysyi, että voidaanko kannatettu muutosehdotus yksimielisesti hyväksyä.

Päätös Kukka-Maaria Luukkosen muutosehdotus hyväksyttiin yksimielisesti.

Täytäntöönpano


kaavoitus(at)raasepori.fi

Tiedoksianto asianosaisille

Tiedoksianto sähköisesti

Päivämäärä: 27.11.2023

Vastaanottajat:



SYDSPETSENS MILJÖHÄLSA
Hangökontoret
Sandövägen 2
10 900 HANGÖ

UTLÅTANDE

8.12.2023

Ingegerd Grün-Maja 044-744 65 93

Planläggningsenheten i Raseborgs stad,
planlaggning(at)raseborg.fi

Hänvisning: Begäran om utlåtande 11.10.2023

Utlåtande om stranddetaljplan för Tenala, Raseborg

Raseborgs stads planläggningsnämnd har bitt om utlåtande om utkast till ändring och utvidgning av stranddetaljplan för Tenala. Utlåtandet önskas senast 15.12.2023. Beskrivning av utkastet till ändring och utvidgning av stranddetaljplan och plankarta är daterade 4.8.2023

Planeringsområdet är beläget på Stornäset i Trollshovda, ca 20 km västerut från Tenala kyrkoby. Områdets areal uppgår till ca 17,6 hektar. Området består i huvudsak av sedvanlig skärgårdsskog samt gårdsområden kring fritidsbostäder. I området finns det sammanlagt åtta fritidsbostäder med ekonomibyggnader. Kvartersområdet för fritidsbostäder utgör sammanlagt ca 9,15 ha och vattenområdet ca 8,49 ha.

Syftet med ändringen och utvidgningen av stranddetaljplanen är att uppdatera markanvändningen i det stranddetaljplaneområde som fastställdes i Tenala år 1983 samt i dess närområden, där det saknas en gällande stranddetaljplan. Strävan är att på byggplatserna anvisa största tillåtna byggrätt i enlighet med Raseborgs stads byggnadsordning

Genom planen bildas ett kvartersområde för fritidsbostäder (R) samt ett vattenområde (W).

Vattenförsörjningen hanteras specifikt för varje fastighet. Planeringsområdet ligger inte på viktigt grundvattenområde.

Utlåtande

Ur hälsoskyddssynpunkt finns ingenting att anmärka om utkastet till detaljplan för Tenala.

Å tjänstens vägnar,

Ingegerd Grün-Maja
hälsoinspektör

Katianna Kuula
direktör för hälsoövervakningen



För kännedom

Sydspetsens miljöhälsönämnd

RBG/920/10.02.10.00/2023

§ 209 Utlåtande om utkast till ändring och utvidgning av stranddetaljplan för Tenala

Offentligt

Beredare

jan.grondahl@raseborg.fi, tfn 019-289 2550

Raseborgs stads planläggningsnämnd ber tekniska nämnden om utlåtande om utkastet till ändring och utvidgning av stranddetaljplanen för Tenala. Planförslaget framläggs i enlighet med MBF § 30. Utlåtandet ska lämnas in senast 15.12.2023.

Planmaterialet kan läsas på adressen <https://www.raseborg.fi/planer/plan-7007>

Planområdets areal uppgår till ca 17,6 hektar. Planområdet är beläget på ön Stornäset i byn Trollshovda. En närmare beskrivning av läget ingår i programmet för deltagande och bedömning (PDB, bilaga 2.). Syftet med ändringen och utvidgningen av stranddetaljplanen är att uppdatera markanvändningen i det stranddetaljplaneområde som fastställdes för Tenala år 1983 samt i dess närområden, för vilka en gällande stranddetaljplan saknas. Strävan är att på byggplatserna anvisa största tillåtna byggrätt i enlighet med Raseborgs stads byggnadsordning.

Tekniska direktörens förslag

Tekniska nämnden har inget att yttra om utkastet till ändring och utvidgning av stranddetaljplanen för Tenala.

Beslutets behandling

Diskussion.
Diskussionen avslutades.

Beslut Tekniska nämnden hade inget att yttra om utkastet till ändring och utvidgning av stranddetaljplanen för Tenala.

Verkställighet

Planläggningsnämnden

Delgivning till parter

Delgivning elektroniskt

Datum: 23.11.2023
Mottagare: Planläggningsnämnd / Anne Lindholm

Sökande av ändring

Eftersom beslutet endast gäller beredning eller verkställighet, kan enligt 136 § kommunallagen begäran om omprövning inte framställas eller kommunalbesvär anföras över det.

Annan grund, dvs.:

RBG/920/10.02.10.00/2023

**§ 209 Lausunto Tenholan ranta-asemakaavan muutos- ja laajennus
luonnoksesta**

Julkinen

Valmistelijat

jan.grondahl@raasepori.fi, 019 289 2550

Dnr RBG/620/10.02.10.00/2023

Raaseporin kaupungin kaavoituslautakunta pyytää teknisen lautakunnan lausuntoa Tenholan ranta-asemakaavan muutos ja laajennus luonnoksesta. Kaavaluonnos asetetaan julkisesti nähtäville MRA § 30 mukaisesti. Lausunto pyydetään 15.12.2023 mennessä.

Kaava-aineistoon voi tutustua osoitteessa www.raasepori.fi/kaavat/kaava-7007

Kaava-alueen pinta-ala on noin 17,6 hehtaaria. Kaava-alue sijaitsee Trollshofdan kylässä, Stornäsetin saarella. Alueen tarkempi sijaintikuvaus on esitetty osallistumis- ja arviointisuunnitelmassa (OAS, liite 2)

Ranta-asemakaavamuutoksen ja laajennuksen tavoitteena on päivittää maankäyttöä Tenholan vuonna 1983 vahvistuneen ranta-asemakaavan alueella sekä sen lähialueella, jossa ei ole voimassa olevaa ranta-asemakaavaa. Pyrkimyksenä on osoittaa alueen rakennuspaikoille Raaseporin kaupungin rakennusjärjestyksen mukainen suurin sallittu rakennusoikeus

Teknisen johtajan ehdotus

Teknisellä lautakunnalla ei ole lausuttavaa Tenholan ranta-asemakaavan muutos- ja laajennus luonnoksesta

Päätöksen käsittely

Keskustelua.
Keskustelu päättyi.

Päätös Teknisellä lautakunnalla ei ollut lausuttavaa Tenholan ranta-asemakaavan muutos- ja laajennus luonnoksesta

Täytäntöönpano

Kaavoituslautakunta

Tiedoksianto asianosaisille

Tiedoksianto sähköisesti

Päivämäärä: 23.11.2023

Vastaanottajat: Kaavoituslautakunta / Anne Lindholm

Muutoksenhaku

Koska päätös koskee vain valmistelua tai täytäntöönpanoa, kuntalain 136 §:n nojalla tästä päätöksestä ei saa tehdä oikaisuvaatimusta eikä kunnallisvalitusta.

Muu peruste, mikä:

Anne Lindholm

Från: Suvi Silvennoinen <suvi.silvennoinen@uudenmaanliitto.fi>
Skickat: keskiviikko 13. joulukuuta 2023 11:38
Till: Planläggning
Kopia: Eija Hasu; Toimisto Uudenmaanliitto
Ämne: Uudenmaan liitto ei anna lausuntoa

Hei,

kiitos lausuntopyynnöistä. Uudenmaan liitto ei anna lausuntoja seuraavista kaavoista:

- Ormnäs kortteli 303 ja 306 asemakaavamuutoksen luonnos (UML dnro 468/06.02.00/2023)
- Tenholan ranta-asemakaavan muutos ja laajennus luonnos (UML dnro 467/06.02.00/2023)

Suvi Silvennoinen

Erityisasiantuntija // Sakkunnig

+358 40 1955 420

suvi.silvennoinen@uudenmaanliitto.fi

Uudenmaan liitto // Nylands förbund

Esterinportti 2 B • Estersporten 2 B

00240 Helsinki • Helsingfors

+358 9 476 7411

www.uudenmaanliitto.fi

facebook.com/uudenmaanliitto

[@Uudenmaanliitto](https://twitter.com/Uudenmaanliitto)



VASTINE

RAASEPORIN KAUPUNKI
TENHOLAN RANTA-ASEMAKAAVAN MUUTOS JA LAAJENNUS

Tenholan ranta-asemakaavan muutos ja laajennus on ollut kaavaluonnoksena nähtävillä 16.10.–14.11.2023. Kaavaluonnoksesta ei saatu mielipiteitä osallisilta. Kaavaluonnoksesta saatiin 7 lausuntoa. Kaavan laatijana olen tehnyt vastineet lausuntoihin.

Lausunto	Kaavan laatijan vastine
<p>Uudenmaan ELY-keskuksen lausunto (14.12.2023):</p> <p>Luonto</p> <p>Kaava-aineiston mukana ei ollut luontoselvitystä, joten Uudenmaan ELY-keskus ei voi ottaa kantaa siihen. Kaavaselostuksen mukaan alueelta on löytynyt luonnonsuojelulain mukainen pähkinäpensaslehto. Uuden luonnonsuojelulain 64 § mukainen oikea termi suojeltu luontotyyppille on pähkinäpensaikko. Luonnonsuojelulain mukainen luontotyyppi täytyy merkitä kaavaan S-1 alueena ja kaavamääräyksellä, joka kieltää alueen ominaispiirteiden heikentämisen.</p> <p>Alueelle, jossa pääkäyttötarkoitus on RA (tontit 6 ja 7) ei voi osoittaa luo-merkintää. Pääkäyttötarkoituksen tulee olla säilyttävä.</p> <p>Tulvariski</p> <p>Alin suositeltava rakentamiskorkeus, jonka alapuolelle ei tule sijoittaa kastuessaan vaurioituvia tai vahinkoa aiheuttavia rakenteita tai toimintoja ilman asianmukaista vesieristystä, on Raaseporissa Tenholan ranta-asemakaava-alueella N2000 +3,3 metriä. Suosituskorkeuteen sisältyy rannan suunnan, kaltevuuden ja peitteisyyden sekä avoimen ulapan pituuden perusteella määritetty aaltoiluvara +0,8 metriä. Suosituskorkeus koskee kaikkea uutta rakentamista sekä siihen verrattavissa olevaa rakennusten täysimittaista uusimista. Suositus tulee ottaa huomioon varsinaisten rakennusten lisäksi myös yhdyskuntatekniikan (mm. sähköjakelu, vesihuolto, tietoliikenne) rakenteiden kohdalla. Kevyempiä rakennuksia, kuten eristämättömiä saunoja, vajoja tai varastoja, voidaan rakentaa suosituskorkeustason alapuolelle edellyttäen, että merivesi ei aiheuta niille tai ympäristölle vahinkoa taikka vaaraa suosituskorkeuden tasolle noustessaan.</p>	<p>Mikäli luontotyyppi- ja kasvillisuus selvitystä ei ole ollut lausuntopyynnön liitteenä, on se ollut nähtävillä kaupungin verkkosivuilla osoitteessa https://www.raasepori.fi/kaavat/kaava-7007/.</p> <p>On syytä huomioida, että pähkinäpensaslehto on muodostunut voimassa olevan ranta-asemakaavan mukaiselle lomarakennuspaikalle, joka on olemassa olevan lomarakennuksen pihapiirin lisäksi myös voimassa olevan kaavan mukaista rakentamiselle sallittua aluetta. Käsillä olevan muutoksen yhteydessä laaditussa selvityksessä alueelta on havaittu tämä luonnonsuojelulain 64 §:n mukainen pähkinäpensaikko.</p> <p>Muutetaan luo-1 alue s-1-merkinnällä osoitettavaksi suojeltavaksi alueen osaksi, jolla sijaitsee luonnonsuojelulain 64 §:n perusteella suojeltu pähkinäpensaikko. ELY-keskuksen ehdottaman S-1 (suojelualue) -merkinnän ei ole katsottu olevan MRL 57 §:ssä säädetysti maanomistajalle kohtuullinen suojelumääräys. Kohtuulliseksi on katsottu osoittaa alue jatkossakin lomarakennuspaikaksi. Muutoksessa alueen rakennusala on kuitenkin pienennetty runsaasti aiemmasta, jotta luonnonsuojelulain mukaisen luontotyypin säilymiselle on jatkossakin hyvät edellytykset.</p>

Lausunto	Kaavan laatijan vastine
<p>ELY-keskus toteaa, että kaavamääräyksessä esitetty alin rakentamiskorkeus N2000 +2,6 metriä ei ole edellä esitettyyn perustuen riittävä. Korkeustasoksi on korjattava N2000 +3,3 metriä.</p> <p>Tekninen huolto</p> <p>Kaavaselostuksessa on todettu, että "Raaseporin kaupungin ympäristönsuojelumääräysten mukaan suunniteltu alue kuuluu vyöhykkeeseen 3: Ranta-alue II." Aluetta koskevien määräysten mukaan "käymäläjätevedelle on oltava umpisäiliö tai ankaramman puhdistustason täyttävä jätevesien käsittelyjärjestelmä. Harmaavesille on oltava ankaramman puhdistustason täyttävä käsittelyjärjestelmä."</p> <p>ELY-keskus toteaa, että myös selostuksessa tulee tuoda esiin rannoilla voimassa oleva vesikäymäläkielto. Kaavamääräyksissä tämä RA-alueilla voimassa oleva vesikäymäläkielto on todettu. Määräyksestä voi poistaa tarpeettomana ensimmäisen virkkeen, joka kuuluu seuraavasti: <i>"Jätevedet tulee käsitellä voimassa olevan lainsäädännön mukaisesti ja kunnan ympäristöviranomaisen vahvistamalla tavalla."</i></p>	<p>Muutetaan rakentamiskorkeus esitetyn mukaiseksi.</p> <p>Lisätään tieto kaavaselostukseen.</p> <p>Poistetaan osoitettu virke.</p>
<p>Länsi-Uudenmaan museon lausunto (14.11.2023):</p> <p>Museo on tutustunut asiaan rakennetun kulttuuriympäristön, maiseman ja rakennussuojelun näkökulmista, eikä näe estettä esitetyille kaavamuutokselle. Kaavaselostuksen mukaan alueella sijaitsee kahdeksan lomiasuntoa talousrakennuksineen. Kaavaselostuksessa jokaisesta lomarakennuksesta on yksi valokuva ja niiden perusteella vaikuttaa siltä, että rakennukset edustavat sellaista uudempaa lomarakentamista, johon ei liity kaavassa osoitettavia suojeluarvoja. Kaava-aineistosta ei kuitenkaan selviä, onko alueen koko rakennuskanta suunnilleen samalta ajalta, vai onko joukossa myös joidenkin vanhempia rakennuksia, joiden arvot olisi syytä arvioida tarkemmin erikseen. Kaava-aineistoa on syytä tarkentaa tältä osin, ja jos vanhempaa rakennuskantaa on, ne tulee esitellä kaava-aineistossa siten, että niiden mahdollisiin suojeluarvoihin voi esittelyn perusteella ottaa kantaa. Todettavat suojeluarvot tulee myös osoittaa kaavassa asianmukaisella tavalla.</p> <p>Uudisrakentamisen rakennustapaa ja maaston käsittelyä koskevat kaavamääräykset vaikuttavat hyviltä ja kannatettavilta. Lisäksi museo esittää, että maisemallisista syistä kaavassa tulisi vielä erikseen määrätä, että rantaviiva tulee säilyttää mahdollisimman luonnonmukaisena ja ranta-alueet puustoisina ja luonnonmukaisina. Asiasta on maininta myös voimassa olevassa ranta-asemakavassa.</p> <p>Museolla ei ole tässä vaiheessa muuta kommentoitavaa asiaan rakennetun kulttuuriympäristön, maiseman tai rakennussuojelun osalta.</p>	<p>Kaavassa on annettu yleinen määräys "Uudisrakentaminen on sopeuduttava maasto-olosuhteisiin sekä luonnonmaisemaan. Rakennukset ja rakenteet pitää sijoittaa rakennuspaikalle siten, etteivät ne olennaisesti muuta luonnonmaisemaa". Kaava-alueelle on osoitettu myös määräys maisematyöluvasta, jonka myötä esimerkiksi maisemaa muuttava maanrakennustyö ja puiden kaataminen ovat luvanvaraista toimintaa. Osoitettujen määräysten lisäksi ei olla nähty tarvetta erilliselle määräykselle koskien rakennuspaikan puustoa tai luonnonmukaisuutta.</p>

Lausunto	Kaavan laatijan vastine
<p>Arkeologisen kulttuuriperinnön näkökulmasta museo toteaa, että kaava-alueella on tehty arkeologinen inventointi vuonna 2008 (Jouni Taivainen / Tammisaaren museo, Tammisaari Tenhola, rantakaavainventointi 2008). Kaava-alueelta ei tunneta muinaismuistolain (295/1963) rauhoittamia kiinteitä muinaisjäännöksiä tai muita kulttuuriperintökohteita. Kaava-alueen läheisyydessä sijaitsee kuitenkin kaksi muinaismuistolain rauhoittamaa kiinteää muinaisjäännöstä, pronssikautiset rökkiöt Ärm-dalsberget (tunnus muinaisjäänösrekisterissä 835010005) ja Edesberget (835010004).</p> <p>Kaava-alue sijaitsee paikoin jyrkästikin pohjoiseen ja luoteeseen kohti merta laskevassa rinteessä. Alueen vapaa-ajan asunnot on rakennettu pääosin 1990- ja 2000-lukujen mittaan rakennettuja. Arkeologisesti potentiaalisimmat alueet sijoittuvat vielä rakentamattomille alueille kaava-alueen eteläreunalle sekä kiinteistöillä 710-592-2-47 ja 710-592-2-48 sijaitsevan, kaavaan merkityn pähkinälehdon (luo-1) alueelle.</p> <p>Länsi-Uudenmaan museo teki Raaseporin kaupungin kaavoituksen edustajan kanssa kaava-alueella maastokatselmuksen 7.11.2023 arkeologisen inventointitarpeen selvittämiseksi. Maastokatselmuksen yhteydessä todettiin, että pääosa alueella sijaitsevien vapaa-ajankiinteistöjen rakentamattomista osista ovat joko topografialtaan hyvin jyrkkiä tai viimeisten vuosikymmenten mittaan täysin pengerryttyjä. Parhaiten luonnollisen topografiansa on säilyttänyt kaavaluonnoksessa luo-1 merkinnällä varustettu pähkinälehdon alue, jolta ei kuitenkaan maastokatselmuksen yhteydessä havaittu merkkejä kiinteistä muinaisjäännöksistä tai muista kulttuuriperintökohteista.</p> <p>Maastokatselmuksen perusteella museo katsoo, että uusien, ennestään tuntemattomien arkeologisten kohteiden löytäminen alueelta on epätodennäköistä, eikä kaava-alueella ole tarpeen tehdä laajempaa arkeologista inventointia. Koska ranta-asemakaava-alueeseen kuuluu myös vesialueita, museo on kuullut asiassa vedenalaisista kulttuuriperintökohteista vastaavaa Museovirastoa, jonka mukaan kaavahankkeen yhteydessä ei ole tarvetta suorittaa vedenalaisen kulttuuriperinnön inventointia. Museolla ei näin ollen ole kaavaluonnokseen arkeologisen kulttuuriperinnön osalta huomautettavaa.</p> <p>Museolla ei ole tällä erää muuta kommentoitavaa asiaan.</p>	<p>Merkitään tiedoksi. Lisätään tieto myös kaavaselostukseen.</p>
<p>Caruna Oy:n lausunto (28.11.2023):</p> <p>Nykyinen sähköjakeluverkko</p> <p>Kaava-alueella on Caruna Oy:n sähköjakeluverkkoa oheisen liitteen 1 mukaisesti. Sinisellä viivalla on esitetty 20 kV johdot ja 0,4 kV johdot viherällä ja vaaleanpunaisella värillä. Ilmajohdot on esitetty yhtenäisellä viivalla ja maakaapelit katkoviivalla. Puistomuuntamo on violetilla neliöllä.</p> <p>Vaikutukset sähköjakeluun ja muuntamovaraukset</p> <p>Alueen sähkönkulutus nousee hieman ja alueelle tarvitaan mahdollisesti uusia kaapelointeja.</p> <p>Siirtokustannusten jako</p>	

Lausunto	Kaavan laatijan vastine
<p>Mahdollisesti tarvittavat johto- ja muuntamosiirrot tehdään Carunan toimesta ja siirtokustannuksista vastaa siirron tilaaja. Jakeluverkon siirrot edellyttävät, että niille järjestyy uusi pysyvä sijainti.</p> <p>Muuta huomautettavaa</p> <p>Meillä ei ole muuta huomautettavaa ko. asemakaavaluonnoksesta. Pyydämme saada mahdollisuuden lausua vielä ehdotusvaiheessa.</p>	Merkitään tiedoksi.
<p>Länsi-Uudenmaan pelastuslaitoksen lausunto (24.11.2023):</p> <p>Tiestö</p> <ul style="list-style-type: none">- Ajoyhteydet on rakennettava pelastuslaitoksen raskaalla ajoneuvokalustolla liikennöitäväksi.	Merkitään tiedoksi. Lisätään vastaava tieto myös kaavaselostukseen.
<p>Rakennus- ja ympäristölautakunnan lausunto (15.11.2023):</p> <p>Rakennusvalvontaviranomainen</p> <p>Lautakunta ei anna lausuntoa Tenholan ranta-asema-kaavan muutos- ja laajennusluonnoksesta. Lautakunta ottaa kantaa ranta-asemakaavaan sen ollessa ehdotusvaiheessa.</p> <p>Ympäristönsuojeluviranomainen</p> <p>Lautakunta ei anna lausuntoa Tenholan ranta-asema-kaavan muutos- ja laajennusluonnoksesta. Lautakunta ottaa kantaa ranta-asemakaavaan sen ollessa ehdotusvaiheessa.</p>	Merkitään tiedoksi.
<p>Teknisen lautakunnan lausunto (14.11.2023):</p> <p>Teknisellä lautakunnalla ei ollut lausuttavaa Tenholan ranta-asemakaavan muutos- ja laajennus luonnoksesta.</p>	Merkitään tiedoksi.
<p>Eteläkärjen ympäristöterveyden lausunto (8.12.2023):</p> <p>Terveydensuojelun näkökulmasta ei ole lausuttavaa Tenholan ranta-asemakaavamuutoksen luonnoksesta.</p>	Merkitään tiedoksi.

Turussa 27.2.2024

Nosto Consulting Oy



Pasi Lappalainen
dipl.ins.

BEMÖTANDE

 RASEBORGS STAD
 ÄNDRING OCH UTVIDGNING AV TENALA STRANDETALJPLAN

Ändringen och utvidgningen av stranddetaljplanen för Tenala har varit framlagd i form av ett planförslag 16.10–14.11.2023. Intressenterna lämnade inga åsikter om planutkastet. Om planutkastet inkom sju utlåtanden. Plankonsulten har sammanställt bemötanden av utlåtandena.

Utlåtande	Plankonsultens bemötande
<p>NTM-centralen i Nyland (14.12.2023):</p> <p>Naturen</p> <p>I planmaterialet ingick ingen naturinventering och därför kan NTM-centralen i Nyland inte ta ställning till det. Enligt planbeskrivningen har en hassellund som avses i naturvårdslagen påträffats i området. Den rätta termen för denna skyddade naturtyp är "hasselskogar" i 64 § i den reviderade naturvårdslagen. En naturtyp som ingår i naturvårdslagen ska betecknas i planen som ett S-1-område och med en bestämmelse om att områdets särdrag inte får försämrats.</p> <p>En luo-beteckning kan inte anvisas i ett område vars huvudsyfte är RA (tomterna 6 och 7). Det huvudsakliga användningsändamålet ska vara bevarande.</p> <p>Översvämningsrisk</p> <p>Den lägsta rekommenderade bygghöjden, under vilken konstruktioner och funktioner som kan ta skada av fukt inte ska placeras utan tillbörlig vattenisolering, är N2000 +3,3 meter i Tenala stranddetaljplaneområde. I den rekommenderade höjden ingår en reservation för vågbildning på +0,8 meter som fastställts utifrån strandens riktning, lutning och växttäckes samt längden på den öppna fjärden. Den rekommenderade höjden gäller alla nya byggnader samt därmed jämförbar fullständig ombyggnad av befintliga byggnader. Förutom beträffande egentliga byggnader ska rekommendationen också beaktas i fråga om konstruktioner för samhällsteknik (bl.a. eldistribution, vattenförsörjning, datakommunikation). Lättare byggnader, som icke-isolerade bastubyggnader, båthus och förråd, kan byggas lägre ner än den rekommenderade höjden under förutsättning att havsvatten inte orsakar skada eller risk för byggnaderna eller omgivningen, om det stiger upp till den rekommenderade höjden.</p>	<p>Om inventeringen av naturtyper och vegetation inte funnits som bilaga till begäran om utlåtande, har den funnits på stadens webbplats på adressen https://www.raasepori.fi/kaavat/kaava-7007/.</p> <p>Det bör märkas att hassellunden har uppkommit på en byggplats för fritidsbostad i den gällande stranddetaljplanen, som utöver gårdstunet vid ett fritidshus utgör ett område där byggande tillåts i den gällande planen. I samband med den inventering som gjordes inför den nu aktuella planändringen observerades denna hasselskog, som är förenlig med 64 § i naturvårdslagen.</p> <p>Luo-1-området ändras till en del av ett område som ska skyddas med anledning av hasselskogen, som är en skyddad naturtyp i 64 § i naturvårdslagen. S-1-beteckningen (skyddsområde) som NTM-centralen föreslår har inte ansetts vara en skälig skyddsbestämmelse för markägaren med stöd av MBL 57 §. Det har ansetts skäligt att även i fortsättningen anvisa området som en byggplats för fritidsbostad. Vid planändringen har byggnadsytan emellertid förminskats kraftigt jämfört med tidigare, för att det även framöver ska finnas goda förutsättningar för bevarandet av naturtypen som det bestäms om i naturvårdslagen.</p>

Utlåtande	Plankonsultens bemötande
<p>NTM-centralen konstateras att den lägsta bygghöjden som lagts fram i planbestämmelsen – N2000 +2,6 meter, inte är tillräcklig med hänsyn till det ovan sagda. Höjden ska ändras till N2000 +3,3 meter.</p> <p>Teknisk försörjning</p> <p>I planbeskrivningen konstateras följande: "Enligt Raseborgs stads miljöskyddsföreskrifter hör planeringsområdet till zon 3: Strandområde II." Enligt föreskrifterna som gäller detta område ska det "för avloppsvatten från vattenklosett finnas en sluten tank eller ett reningssystem som fyller strängare reningskrav. För behandling av grått vatten ska det finnas ett system som uppfyller strängare reningskrav."</p> <p>NTM-centralen fastslår att förbudet mot vattentoaletter som gäller på stränderna bör lyftas fram även i beskrivningen. I planbestämmelserna har förbudet mot vattentoalett, som gäller i RA-områden, skrivits in. Från bestämmelserna kan den första meningen strykas som obehövlig: "<i>Avloppsvatten bör hanteras enligt gällande lagstiftning och i enlighet med ett av kommunens miljömyndighet godkänt sätt.</i>"</p>	<p>Bygghöjden ändras i enlighet med förslaget.</p> <p>Uppgiften läggs till i planbeskrivningen.</p> <p>Meningen tas bort.</p>
<p>Västra Nylands museum (14.11.2023):</p> <p>Museet har bekantat sig med ärendet med hänsyn till kulturmiljön, landskapet och byggnadsskyddet, och ser inget hinder för den föreslagna planändringen. Enligt planbeskrivningen finns det sammanlagt åtta fritidsbostäder med ekonomibyggnader i området. I planbeskrivningen finns det ett fotografi av varje fritidshus och på basis av dem verkar byggnaderna företräda sådant senare fritidsbyggande som inte förknippas med några skyddsvärden som skulle behöva anvisas i planen. Av planmaterialet framgår emellertid inte om hela byggnadsbeståndet är ungefär från samma tidpunkt, eller om det också finns några äldre byggnader vars värden borde bedömas mer ingående separat. Planmaterialet bör preciseras till denna del och om det finns ett äldre byggnadsbestånd, ska byggnaderna presenteras i planmaterialet så att det är möjligt att ta ställning till deras eventuella skyddsvärden. Konstaterade skyddsvärden bör också anvisas på tillbörligt sätt i planen.</p> <p>Planbestämmelserna om byggsättet för nya byggnader och behandlingen av terrängen förefaller bra och kan understödjas. Museet tillägger att det av skäl som hänförs till landskapet planen ytterligare borde ha bestämmelser om att strandlinjen ska bevaras i ett så naturligt tillstånd som möjligt och strandområdena trädbevuxna och naturliga. Ett omnämnande om detta finns även i den gällande stranddetaljplanen.</p> <p>I det här skedet har museet inga andra kommentarer i fråga om den byggda kulturmiljön, landskapet eller byggnadsskyddet.</p> <p>I fråga om det arkeologiska kulturarvet konstaterar museet, att en arkeologisk inventering gjordes i området år</p>	<p>Planen har följande allmänna bestämmelse: "Nybyggande ska anpassas till terrängen och naturlandskapet. Byggnader och konstruktioner bör placeras på byggplatsen så att de inte väsentligt förändrar naturlandskapet". I planen anvisas också en bestämmelse om tillstånd för miljöåtgärder, enligt vilken till exempel jordbyggnadsarbete som förändrar landskapet och trädfällning förutsätter tillstånd. Utöver dessa bestämmelser har det inte ansetts finnas behov av en separat bestämmelse om trädbeståndet eller det naturliga tillståndet på en byggplats.</p>

Utlåtande	Plankonsultens bemötande
<p>2008 (Jouni Taivainen / Ekenäs museum, Tammissaari Tenhola, rantakaavinventointi 2008). Man känner inte till att det inom planområdet skulle finnas fasta fornlämningar som är fredade med stöd av lagen om fornminnen (295/1963) eller andra kulturarvsobjekt. I närheten av planområdet finns emellertid två fastafornlämningar som fredats med stöd av lagen om fornminnen, nämligen Ärmdalsberget (nr 835010005 i fornlämningsregistret) ja Edesberget (835010004), vardera stenrösen från bronsåldern.</p> <p>Planområdet ligger i en sluttning som ställvis är mycket brant mot norr och sydväst mot havet. Fritidsbostäderna i området har i huvudsak byggts under 1990- och 2000-talen. De områden som uppvisar den största arkeologiska potentialen finns i de tills vidare obebyggda områdena i planområdets södra kant samt vid den i planen utmärkta hassellunden (luo-1) på fastigheterna 710-592-2-47 och 710-592-2-48.</p> <p>För att utreda behovet av en arkeologisk inventering gjorde Västra Nylands museum en terränginspektion i området tillsammans med en företrädare för Raseborgs stads planläggning 7.11.2023. Vid terrängbesöket konstaterades att de obebyggda delarna av fritidsfastigheterna till största delen antingen är mycket branta till topografin eller så har marken på dem terrasserats helt under de senaste årtiondena. Den naturliga topografin har bevarats bäst i hassellundsområdet som i utkastet hade betecknats som ett luo-1-område. Vid terränginspektionen observerades dock inga tecken på fasta fornlämningar eller andra kulturarvsobjekt i detta område.</p> <p>Utifrån terränginspektionen anser museet att det är osannolikt att man skulle hitta hittills okända arkeologiska objekt i området, och att ingen mer omfattande arkeologisk inventering behöver göras i planområdet. Eftersom stranddetaljplaneområdet även omfattar vattenområden har museet hört Museiverket, som ansvarar för kulturarvsobjekt under vatten. Enligt Museiverket finns det i samband med planprojektet inget behov av att göra en inventering av kulturarvet under vattnet. Således har museet inget att anmärka på planutkastet vad gäller det arkeologiska kulturarvet.</p> <p>Museet har för tillfället inget annat att kommentera i ärendet.</p>	<p>Antecknas för kännedom. Uppgiften läggs till även i planbeskrivningen.</p>
<p>Caruna Ab (28.11.2023):</p> <p>Det nuvarande eldistributionsnätet</p> <p>Caruna Ab:s eldistributionsnät i planområdet visas i bilaga 1. 20 kV-ledningar visas med blått, och 0,4 kV-ledningar med grönt och rosa. Luftledningarna visas med en sammanhängande linje och jordkablarna med en streckad linje. Parktransformatorn visas med violett fyrkant.</p> <p>Konsekvenser för eldistribution och transformatorreserveringar</p> <p>Elförbrukningen ökar något i området och det kommer eventuellt att behövas nya kabeldragningar.</p> <p>Fördelning av flyttningskostnader</p>	

Utlåtande	Plankonsultens bemötande
<p>Caruna utför eventuella behövliga flyttningar av ledningar och transformatorer. Den som beställer flyttningen svarar för kostnaderna. Flyttning av ledningar för distributionsnätet förutsätter att en ny permanent placering kan ordnas för dem.</p> <p>Övriga anmärkningar</p> <p>Vi har inget annat att anmärka på utkastet till detaljplan. Vi ber att få ge ett utlåtande även i förslagsskedet.</p>	<p>Antecknas för kännedom.</p>
<p>Västra Nylands räddningsverk (24.11.2023):</p> <p>Vägar</p> <ul style="list-style-type: none"> - Körförbindelser ska byggas så att räddningsverkets tunga fordon kan köra på dem. 	<p>Antecknas för kännedom. Motsvarade uppgift läggs till även i planbeskrivningen.</p>
<p>Miljö- och byggnadsnämnden (15.11.2023):</p> <p>Byggnadstillsynsmyndigheten</p> <p>Miljö- och byggnadsnämnden ger inte utlåtande om utkastet till ändring och utvidgning av stranddetaljplan för Tenala. Nämnden tar ställning till stranddetaljplanen när den är i förslagsskedet.</p> <p>Miljövårdsmyndigheten</p> <p>Miljö- och byggnadsnämnden ger inte utlåtande om utkastet till ändring och utvidgning av stranddetaljplan för Tenala. Nämnden tar ställning till stranddetaljplanen när den är i förslagsskedet.</p>	<p>Antecknas för kännedom.</p>
<p>Tekniska nämnden (14.11.2023):</p> <p>Tekniska nämnden ger inget utlåtande om utkastet till ändring och utvidgning av stranddetaljplanen för Tenala.</p>	<p>Antecknas för kännedom.</p>
<p>Sydspetsens miljöhälsa (8.12.2023):</p> <p>Ur hälsoskyddssynpunkt finns ingenting att anmärka om utkastet till stranddetaljplan för Tenala.</p>	<p>Antecknas för kännedom.</p>

Åbo 27.2.2024

Nosto Consulting Oy


Pasi Lappalainen
dipl.ing.



Raaseporin kaupunki
Raaseporintie 37
10611 Raasepori

Viite Lausuntopyyntö 15.4.2024

Ranta-asetmakaavan muutos ja laajennus, Raasepori, Tenhola

Raaseporin kaupunki on pyytänyt Uudenmaan ELY-keskuksen lausuntoa Tenholan ranta-asetmakaavan muutoksesta ja laajennuksesta. Lausuntoa on pyydetty 20.6.2024 mennessä.

ELY-keskus on antanut lausuntonsa ranta-asetmakaavan valmisteluaineistosta 15.12.2023. ELY-keskus toteaa, että kaavaehdotuksessa ja -selostuksessa on pääosin huomioitu lausunnossa esitetyt asiat.

Kaavamääräys mahdollistaa sivuloma-asunnon toteuttamisen RA-rakennuspaikalle. ELY-keskus toteaa, että maankäyttö- ja rakennuslaki ei tunne sivuasuntokäsitettä, mutta oikeuskäytännössä sivuasunnon on tulkittu olevan ns. toinen asunto rakennuspaikalla. Uudenmaan ELY-keskus katsoo, että kaavaselostuksessa tulee arvioida sivuloma-asunnon vaikutusta kaavan mitoittamiseen ja tutkia, voidaanko maanomistajien yhdenvertaisen kohtelun periaatteen mukaisesti myös muille maanomistajille myöntää vastaavaa rakentamista. Mikäli sivuloma-asunto katsotaan mahdolliseksi, tulee kaavamääräystä täsmentää mm. rakentamisen määrän ja rakentamisen sijoittelun suhteen siten, että sivuloma-asunnon alisteinen asema on yksiselitteinen.

Luonnonsuojelun osalta ELY-keskus lisäksi huomauttaa, että kaavakartalla s-1 -alueen kaavamääräystä tulee täsmentää. Määräyksessä tulee lukea: "Suojeltava alueen osa, jolla sijaitsee luonnonsuojelulain 64 §:n tarkoittama pähkinäpensaikko. Luontotyyppin ominaispiirteitä ei saa hävittää tai heikentää". Myös kaavaselostuksen luvussa 5.4.3 tulee kaavamerkintää koskevaa tekstiä korjata korvaamalla sana 'luo' merkinnällä 's-1'.

Asian on esitellyt ylitarkastaja Kaisa Mäkelä ja ratkaissut ylitarkastaja Miia Ketonen. Merkintä sähköisestä hyväksynnästä on asiakirjan lopussa.

Tämä asiakirja UUELY/14491/2023 on hyväksytty sähköisesti / Detta dokument UUELY/14491/2023 har godkänts elektroniskt

Esittelijä Mäkelä Kaisa 07.06.2024 08:40

Ratkaisija Ketonen Miia 07.06.2024 08:41



2024-06-11

Dnr 5268/2023

Raaseporin Kaupungin
Kaavoituslautakunta
Raaseporintie 37
10650 Tammisaari

Viite: Lausuntopyyntö Tenholan ranta-asemakaavan ehdotuksesta. Dnr: 920/2023

Länsi-Uudenmaan pelastuslaitos on tutustunut Tenholan, asemakaavan aineistoon.
Länsi-Uudenmaan pelastuslaitoksella ei ole aiempaan lausuntoon lisättävää.

11.06.2024

Marcus Hindersson
Johtava palotarkastaja
Puh: 0407385916

Jussi Rönkkö

13.6.2024

Raaseporin kaupunki
Kaavoitus
kaavoitus@raasepori.fi

Lausuntopyyntö 12.4.2024
Dnr RBG/920/10.02.10.00/2023
Lausunto, Tenholan ranta-asemakaavan muutos ja laajennus, ehdotus

Asemakaavan ehdotusvaihe

Carunalla ei ole lisättävää luonnosvaiheessa annettuun lausuntoon, mutta pyydämme edelleen luonnosvaiheen lausuntomme huomiointia.

Toivomme tiedoksisaantia, kun asemakaava etenee seuraavaan vaiheeseen.

Kunnioitavasti,

Caruna Oy
Asiakkuudet ja uudet liiketoiminnot



Jussi Rönkkö
Verkkosuunnittelun päällikkö
kaavoitus@caruna.fi

RBG/1231/12.03.03.05/2023

Raaseporin kaupunki
Kaavoituslautakunta
Kaavoitusyksikkö
Raaseporintie 37
10650 Tammisaari

Lausunto
29.4.2024

Viite: Saapunut 12.4.2024, Dnr RBG/920/10.02.10.00/2023

Asia: Tenholan ranta-asetuksen muutos ja laajennus, kaavaehdotus

Länsi-Uudenmaan museolta on pyydetty lausuntoa otsikon asiassa. Museo ottaa asiaan kantaa rakennetun kulttuuriympäristön, maiseman ja rakennussuojelun sekä arkeologisen kulttuuriperinnön näkökulmista.

Suunnittelualue sijaitsee Stornäsetillä Trollshovdassa ja koostuu kahdeksasta rakentuneesta vapaa-ajan asunnon rakennuspaikasta saaren luoteisosassa. Osalla suunnittelualueella on voimassa 27.9.1983 vahvistettu Tenholan ranta-asetus ja osa alueesta on asemakaavoittamatonta aluetta. Tavoitteena on päivittää alueen maankäyttöä ja osoittaa alueelle Raaseporin kaupungin rakennusjärjestyksen mahdollistama suurin sallittu rakennusoikeus. Suunnittelussa huomioidaan lisäksi voimassa olevan kaavan mahdollistama saunarakennuksen rakennusoikeus sekä alueelle rakennettujen venevajojen säilyminen.

Museo on aiemmin 14.11.2023 antanut lausunnon saman kaavahankkeen luonnoksesta. Museo ei nähnyt rakennetun kulttuuriympäristön, maiseman ja rakennussuojelun näkökulmista esitetyille kaavamuutokselle, mutta katsoi, että alueen rakennuskannan esittelyä tulisi täydentää siten, että se kattaa kaikki rakennukset, jotta voidaan varmistua siitä, että mahdolliset suojeluarvot tulevat huomioiduiksi asianmukaisesti. Esittelyä ei ole täydennetty. Asuinrakennukset on esitelty kaavaselostuksessa valokuvoin ja esittelyn perusteella kyse on sellaisesta uudemmasta rakennuskannasta, johon ei liity suojeluarvoja. Mikäli talousrakennukset ovat samalta ajalta tai uudempia, asiassa ei ole huomautettavaa.

Museolla ei ole tässä vaiheessa muuta kommentoitavaa asiaan rakennetun kulttuuriympäristön, maiseman tai rakennussuojelun osalta.

Arkeologisen kulttuuriperinnön näkökulmista museo toteaa, että kaava-alueelta ei tunneta muinaismuistolain (295/1963) rauhoittamia kiinteitä muinaisjäänneitä tai muita kulttuuriperintökohteita. Kaava-alueella on tehty arkeologinen inventointi vuonna 2008 (Jouni Taivainen / Tammisaaren museo, Tammisaari Tenhola, rantakaavainventointi 2008). Länsi-Uudenmaan museo teki Raaseporin kaupungin kaavoituksen edustajan kanssa kaava-alueella maastokatselmuksen 7.11.2023 arkeologisen inventointitarpeen selvittämiseksi, jolloin todettiin, että uusien, ennestään tuntemattomien arkeologisten kohteiden löytyminen alueelta on epätodennäköistä, eikä arkeologista inventointia edellytetty. Koska ranta-

Västra Nylands museum Länsi-Uudenmaan museo

asemakaava-alueeseen kuulu myös vesialueita, museo kuuli asiassa vedenalaisista kulttuuriperintökohteista vastaavaa Museovirastoa, jonka mukaan kaavahankkeen yhteydessä ei ollut tarvetta suorittaa vedenalaisen kulttuuriperinnön inventointia. Museolla ei näin ollen ole kaavaehdotukseen arkeologisen kulttuuriperinnön osalta huomautettavaa.

Museolla ei ole tällä erää muuta kommentoitavaa asiaan.

Lassi Patokorpi
museonjohtaja, Länsi-Uudenmaan museo

Valmistelijat: Tanja Ranta, arkeologi, Länsi-Uudenmaan museo
Tellervo Saukoniemi, rakennustutkija, Länsi-Uudenmaan museo

Tiedoksi: Museovirasto, Kulttuuriympäristöpalvelut
Uudenmaan ELY-keskus, ympäristö ja luonnonvarat -vastuualue

Följande handlingar har undertecknats den 29 april 2024



LUM_Lausunto_Raasepori_Tenhola_rantaA
Kmuutos_ja_laajennusehdotus.pdf

(191 123 byte)
SHA-512: eb0625e71eac06b24d570669c4852a26f43b1
f9ecb959f6aee5266fa80005853e8abc15eae0345a7e62
30df8385def1a2f3b82a7b2b67a984a9812cd28e117c5

Underskrifter

2024-04-29 12:11:20 (CET)



Patokorpi Lassi Lalli Ilmari, Länsi-Uudenmaan museo

lassi.patokorpi@raseborg.fi
Undertecknat med e-legitimation (Mobiiivarmenne)



Undertecknandet intygas av Assently



LUM Lausunto Raasepori Tenhola rantAKmuutos ja laajennusehdotus

Verifiera äktheten och integriteten av detta undertecknade dokument genom att skanna QR-koden till vänster.

Du kan också göra det genom att besöka <https://app.assently.com/case/verify>

SHA-512:

b8e892efe2056c62315eb73d99cb9916592e26ba33b6ab957d88f010e90c4b886dca67b2f02c991031adbf306fd5abfb9350e5f6c00ef7b31c0a1085a3427



Om detta kvitto

Dokumentet är elektroniskt undertecknat genom e-signeringsplattformen Assently i enlighet med eIDAS, Europaparlamentets och rådets förordning (EU) nr 910/2014. En elektronisk underskrift får inte förvägras rättslig verkan eller giltighet som bevis vid rättsliga förfaranden enbart på grund av att underskriften har elektronisk form eller inte uppfyller kraven för kvalificerade elektroniska underskrifter. En kvalificerad elektronisk underskrift ska ha motsvarande rättsliga verkan som en handskrivna underskrift. Assently tillhandahålls av Assently AB, org. nr. 556828-8442, Hölländargatan 20, 111 60 Stockholm, Sverige.

RBG/920/10.02.10.00/2023

§ 83 Byggnadstillsynsmyndighetens utlåtande, Tenala, förslag till ändring och utvidgning av stranddetaljplan

Offentligt

Beredare

jari.sandberg@raseborg.fi, tfn 019 289 3803

Raseborgs stads planläggningsnämnd ber om kommunens byggnadstillsynsmyndighetens utlåtande om förslag till ändring och utvidgning av stranddetaljplan för Tenala. Utlåtandet önskas senast 20.6.2024. Förslaget har framlagts offentligt till påseende 15.4-15.5.2024

Planområdet är beläget i Stornäset i Trollshovda, ca 20 km västerut från Tenala kyrkoby.

Avsikten med ändringen och utvidgningen av stranddetaljplanen är att uppdatera markanvändningen i det stranddetaljplaneområde som fastställdes i Tenala år 1983 samt i dess närområden, där det saknas en gällande stranddetaljplan. Strävan är att på byggplatserna anvisa största möjliga byggrätt i enlighet med Raseborgs stads byggnadsordning.

Materialet finns tillgängligt på adressen:
www.raseborg.fi/plan-7007

Ledande byggnadsinspektörens förslag

Miljö- och byggnadsnämnden avger följande utlåtande i egenskap av byggnadstillsynsmyndighet:

Byggnadstillsynsmyndigheten har inget att anmärka över ändring och utvidgning av stranddetaljplanen för Tenala.

Beslutets behandling

Diskussion.
Diskussionen avslutades.

Beslut Förslaget godkändes.

Verkställighet

[planlaggning\(at\)raseborg.fi](mailto:planlaggning(at)raseborg.fi)

Beslutshistorik

Miljö- och byggnadsnämnden 15.11.2023 § 144

Beredare

jari.sandberg(at)raseborg.fi 019-2893803

Raseborgs stads planläggningsnämnd ber om kommunens byggnadstillsynsmyndighetens utlåtande om utkast till ändring och utvidgning av stranddetaljplan för Tenala. Utlåtandet önskas senast 15.12.2023. Utkastet har framlagts offentligt till påseende 16.10-14.11.2023

Planområdet är beläget i Stornäset i Trollshovda, ca 20 km västerut från Tenala kyrkoby.

Avsikten med stranddetaljplanändringen är att uppdatera markanvändningen i planområdet och anvisa största möjliga bygg rätt i enlighet med Raseborgs stads byggnadsordning. I planeringen av området beaktas därtill byggrätten för en bastu i den gällande planen samt bevarandet av de uppförda båthusen.

Bakgrundsmaterial: karta och bestämmelser

Materialet finns tillgängligt på adressen:
<https://www.raseborg.fi/plan-7007>

Ledande byggnadsinspektören

Miljö- och byggnadsnämnden avger följande utlåtande i egenskap av byggnadstillsynsmyndighet:

Byggnadstillsynsmyndigheten har inget att anmärka över ändringen och utvidgning av stranddetaljplanen för Tenala.

Beslutets behandling

Diskussion.

Under diskussionen lade Kukka-Maaria Luukkonen fram följande ändringsförslag:

Miljö- och byggnadsnämnden ger inte utlåtande om utkastet till ändring och

utvidgning av stranddetaljplan för Tenala. Nämnden tar ställning till stranddetaljplanen när den är i förslagsskedet.

Sten Öhman understödde Kukka-Maaria Luukkonens ändringsförslag.

Diskussionen avslutades.

Ordföranden konstaterade att det har framkommit ett ändringsförslag som nämnden ska rösta om. Omröstningen skall förrättas med namnupprop. Ordföranden lade fram följande förslag till omröstning:

för föredragandens förslag = JA

för Kukka-Maaria Luukkonen´s ändringsförslag = NEJ

Det fanns 0 JAA-röster och 7 NEJ-röster (Mäkelä, Pelkonen, Renman, Sahala, Teikola, Öhman ja Luukkonen). En ledamot (Starck) avstod från att rösta.

Beslut Kukka-Maaria Luukkonens förändringsförslag godkändes.

Verkställighet

planlaggning(at)raseborg.fi

Delgivning till parter

RBG/920/10.02.10.00/2023

**§ 83 Rakennusvalvontaviranomaisen lausunto, Tenhola, ehdotus ranta-
asemakaavan muutokseksi ja laajennukseksi**

Julkinen

Valmistelijat

jari.sandberg(at)raasepori.fi, p. 019 289 3803

Raaseporin kaupungin kaavoituslautakunta pyytää kunnan rakennusvalvontaviranomaiselta lausuntoa Tenholan ranta-asemakaavan muutos- ja laajennusehdotuksesta. Lausuntoa pyydetään 20.6.2024 mennessä. Ehdotus on ollut julkisesti nähtävillä 15.4.-15.5.2024.

Kaava-alue sijaitsee Trollshovdan Stornäsetissä noin 20 kilometriä Tenholan kirkonkylästä länteen.

Ranta-asemakaavan muutoksella ja laajennuksella on tarkoitus päivittää maankäyttöä v. 1983 vahvistetulla Tenholan ranta-asemakaava-alueella ja sen lähialueilla, joilla ei ole voimassa olevaa ranta-asemakaavaa. Rakennuspaikoille on tarkoitus osoittaa mahdollisimman suuri rakennusoikeus Raaseporin kaupungin rakennusjärjestyksen mukaisesti.

Materiaaliin voi tutustua osoitteessa:
www.raasepori.fi/kaava-7009

Johtavan rakennustarkastajan ehdotus

Ympäristö- ja rakennuslautakunta antaa rakennusvalvontaviranomaisena seuraavan lausunnon:

Rakennusvalvontaviranomaisella ei ole huomautettavaa Tenholan ranta-asemakaavan muutoksesta ja laajennuksesta.

Päätöksen käsittely

Keskustelua.
Keskustelu päättyi.

Päätös Ehdotus hyväksyttiin.

Täytäntöönpano

kaavoitus(at)raasepori.fi

Päätöshistoria

Ympäristö- ja rakennuslautakunta 15.11.2023 § 144

Valmistelijat

jari.sandberg(at)raseborg.fi 019-2893803

Raaseporin kaupungin kaavoituslautakunta pyytää kunnan rakennusvalvontaviranomaiselta lausuntoa Tenholan ranta-asemakaavan muutos- ja laajennusluonnoksesta. Lausuntoa pyydetään 15.12.2023 mennessä. Luonnos on julkisesti nähtävillä 16.10.-14.11.2023.

Kaava-alue sijaitsee Trollshovdan Stornäsetissä noin 20 kilometriä Tenholan kirkonkylästä länteen.

Ranta-asemakaavan muutoksella on tarkoitus päivittää kaava-alueen maankäyttöä ja osoittaa mahdollisimman suuri rakennusoikeus Raaseporin kaupungin rakennusjärjestyksen mukaisesti. Alueen suunnittelussa otetaan lisäksi huomioon saunan rakennusoikeus voimassa olevassa kaavassa sekä rakennettujen venevajojen säilyminen.

Taustamateriaalia: Kartta ja määräykset

Materiaaliin voi tutustua osoitteessa:
<https://www.raasepori.fi/kaava-7007>

Johtava rakennustarkastaja

Ympäristö- ja rakennuslautakunta antaa rakennusvalvontaviranomaisena seuraavan lausunnon:

Rakennusvalvontaviranomaisella ei ole huomautettavaa Tenholan ranta-asemakaavan muutoksesta ja laajennuksesta.

Päätöksen käsittely

Keskustelua.

Keskustelun aikana Kukka-Maaria Luukkonen teki seuraavanlaisen muutosehdotuksen:

Lautakunta ei anna lausuntoa Tenholan ranta-asemakaavan muutos- ja laajennusluonnoksesta. Lautakunta ottaa kantaa ranta-asemakaavaan sen ollessa ehdotusvaiheessa.

Sten Öhman kannatti Kukka-Maaria Luukkosen muutosehdotusta.

Keskustelu päättyi.

Puheenjohtaja totesi, että esille on tullut kannatettu muutosehdotus, josta lautakunnan tulee äänestää. Äänestys tapahtuu nimenhuutoäänestyksenä. Puheenjohtaja teki seuraavan äänestysesityksen:

esittelijän ehdotusta kannattavat = JAA

Kukka-Maaria Luukkosen muutosehdotusta kannattavat = EI

Äänestyksessä annettiin 0 JAA-ääntä ja 7 EI-ääntä (Mäkelä, Pelkonen, Renman, Sahala, Teikola, Öhman ja Luukkonen). Yksi jäsen (Starck) pidättyi äänestämästä.

Päätös Kukka-Maaria Luukkosen muutosehdotus hyväksyttiin.

Täytäntöönpano

kaavoitus(at)raasepori.fi

Tiedoksianto asianosaisille

RBG/920/10.02.10.00/2023

§ 84 Miljövårdsmyndighetens utlåtande, Tenala, förslag till ändring och utvidgning av stranddetaljplan

Offentligt

Beredare

juha.laiho(at)raseborg.fi, tfn 019 289 2369

Raseborgs stads planläggningsnämnd ber om utlåtande av den kommunala miljövårdsmyndigheten gällande förslag till ändring och utvidgning av stranddetaljplan för Tenala. Förslaget framläggs offentligt till påseende enligt MBF § 30. Utlåtandet önskas senast 20.6.2024. Miljö- och byggnadsnämnden har 15.11.2023 § 145 behandlat utkastet till planen och beslutat då att inte ge ett utlåtande.

Planområdet är beläget på Stornäset i Trollshovda, ca 20 km västerut från Tenala kyrkoby. Planområdet bildar en del av den nu gällande Trollshovda - Degergård stranddetaljplanen (från 1983). Planområdets areal uppgår till ca 17,6 hektar. Syftet med stranddetaljplaneändringen är att uppdatera markanvändningen i planområdet och anvisa största möjliga byggrätt i enlighet med Raseborgs stads byggnadsordning. Genom planen bildas ett kvartersområde för fritidsbostäder samt ett vattenområde. Med ändringen bildas inga nya tomter och samtliga tomter är redan bebyggda. Utvidgningen av stranddetaljplanen innebär i praktiken att en strandfastighet, som tidigare inte ingått i planen, nu har inkluderats i planen (tomt nr 2 i förslaget).

Planområdet består av bebyggda fritidstomter och landområdet är därmed inte längre i naturtillstånd. Vidare ingår det intilliggande vattenområdet i planen. Intill planområdet ligger Årmdalsberget som har betydande naturvärden. Området är ett naturskyddsområde och ingår inte i själva planområdet.

En inventering av naturtyper och vegetation har utarbetats över området 26.7.2023 (Luonto ja ympäristötutkimus Envibio Oy). I samband med inventeringen påträffades en hassellund som är en skyddad naturtyp enligt naturvårdslagen. Hassellunden har markerats med sakenlig skyddsbezeichnung i planen.

Naturinventeringen rekommenderar vidare att man även på andra håll i planområdet bör sträva efter att bevara hasselbuskar, skogslingar och övrig lundvegetation i den mån det är möjligt. Rekommendationen ingår inte direkt i planbestämmelserna, men har noterats i planbeskrivningen. Samma gäller den

ihåliga aspen i den östra kanten, som enligt inventeringen borde sparas. Planområdet omfattas av krav på tillstånd för miljöåtgärd (MBL 128 §) och bevarande av värdefulla träd och annan vegetation kan styras av behörig tillståndsmyndighet i samband med tillståndsförfarandet. Den ihåliga aspen står dessutom utanför byggnadsrutan och hotas inte direkt av byggande.

På tomt nr 2 i planen hittades grön sköldmossa på en förmultnad stubbe. Arten är fridlyst, klassad som hotad och ingår därtill i bilaga II till EU:s habitatdirektiv. Naturinventeringen anser att speciella markanvändningsrekommendationer som beaktar arten inte behövs, eftersom arten på senare tid hittats på många håll i södra Finland, vilket förändrat den tidigare uppfattningen om förekomster och artens status. Arten är fortfarande fridlyst och förekomsten får därmed inte förstöras eller försvagas. Förekomsten borde därför förses med lämplig skyddsbezeichnung, så att förekomsten lättare kan uppmärksammas t.ex. i samband med miljöåtgärder. Vid förekomsten borde förmultnade stubbar och markstammar, på vilka arten lever, lämnas kvar så långse som arten är fridlyst.

Uppgifter från Raseborgs miljöbyrås projekt Havsmanualen har beaktats i planen. Enligt planbeskrivningen berörs vattendragen i planeringsområdet och dess omgivning inte av några särskilda begränsningar. Noteras bör dock att enligt Havsmanualens kartmaterial så är delar av stranden intill tomt nr 1 klassificerad som "värdefull och lokalt känslig miljö". I området förekommer kransalger som bildar viktiga miljöer för smådjur och fiskyngel. Eventuellt behov av muddring borde styras till tomtens västra del. Vattenområdet öster om tomten är dessutom ett naturskyddsområde, som kan påverkas av muddring i närheten.

Med beaktandet av att området redan är utbyggt kan ovanstående utredningar anses tillräckliga för att beakta områdets naturvärden. En noggrannare inventering av andra organismgrupper, t.ex. fladdermus- eller fågelfaunan anses inte nödvändiga.

Planändringen bedöms inte medföra några särskilda negativa konsekvenser för landskapet då området redan är utbyggt. Byggandet skall enligt planbestämmelserna anpassas till landskapet. Byggrutorna är placerade en bit från stranden, vilket gör det möjligt att spara skyddande landskapsträd intill strandlinjen (trädfällningen omfattas av tillstånd för miljöåtgärd).

Avloppsvattenhanteringen, tillgången på hushållsvatten och avfallshanteringen har beaktats på ett sakenligt sätt i planbestämmelserna och planbeskrivningen.

Planmaterialet hittas på adressen:
www.raseborg.fi/planer/plan-7007

Miljöchefens förslag

Den kommunala miljöförvaldsmyndigheten avger följande utlåtande i ärendet:

- Trots motiveringen i naturinventeringen så rekommenderar miljöförvaldsmyndigheten att förekomsten av grön sköldmossa uppmärksammas med lämplig skyddsbezeichnung i planen. Arten är fridlyst och dess förekomst får inte avsiktligt försvagas eller förstöras.
- Eventuell muddring vid tomt nr 1 bör styras till tomtens västra del för att skydda de lokalt värdefulla vattenmiljöerna i området.

Beslutets behandling

Diskussion.

Diskussionen avslutades.

Beslut Förslaget godkändes.

Verkställighet

planlaggning(at)raseborg.fi

Beslutshistorik

Miljö- och byggnadsnämnden 15.11.2023 § 145

Beredare

juha.laiho(at)raseborg.fi, 019 289 2369

Raseborgs stads planläggningsnämnd ber om utlåtande av den kommunala miljöförvaldsmyndigheten gällande utkast till ändring och utvidgning av stranddetaljplan för Tenala. Utkastet framläggs offentligt till påseende enligt MBF § 30. Utlåtandet önskas senast 15.12.2023.

Planeringsområdet är beläget på Stornäset i Trollshovda, ca 20 km västerut från Tenala kyrkoby. Planområdet bildar en del av den nu gällande Trollshovda - Degergård stranddetaljplanen (från 1983). Planområdets areal uppgår till ca 17,6 hektar. Syftet med stranddetaljplaneändringen är att uppdatera markanvändningen i planeringsområdet och anvisa största möjliga byggrätt i enlighet med Raseborgs stads byggnadsordning. Genom planen bildas ett kvartersområde för fritidsbostäder samt ett vattenområde. Med ändringen bildas inga nya tomter och samtliga tomter är redan bebyggda. Utvidgningen av stranddetaljplanen innebär i praktiken att en strandfastighet, som tidigare inte

ingått i planen, nu har inkluderats i planen (tomt nr 2 i utkastet).

Planområdet består av bebyggda fritidstomter och landområdet är därmed inte längre i naturtillstånd. Vidare ingår det intilliggande vattenområdet i planen. Intill planområdet ligger Ärmdalsberget som har betydande naturvärden. Området är ett naturskyddsområde och ingår inte i själva planområdet.

En inventering av naturtyper och vegetation har utarbetats över området 26.7.2023 (Luonto ja ympäristötutkimus Envibio Oy). I samband med inventeringen påträffades en hassellund som är en skyddad naturtyp enligt naturvårdslagen. Hassellunden bör lämnas obebyggd och har markerats med luo-beteckning i planen. Naturinventeringen rekommenderar vidare att man även på andra håll i planområdet bör sträva efter att bevara hasselbuskar, skogslindar och övrig lundvegetation i den mån det är möjligt. Rekommendationen ingår inte direkt i planbestämmelserna, men har noterats i planbeskrivningen. Samma gäller den ihåliga aspen i den östra kanten, som enligt inventeringen borde sparas. Planområdet omfattas av krav på tillstånd för miljöåtgärd (MBL 128 §) och bevarande av värdefulla träd och annan vegetation kan styras av behörig tillståndsmyndighet i samband med tillståndsförfarandet. Den ihåliga aspen står dessutom utanför byggnadsrutan och hotas inte direkt av byggande.

På tomt nr 2 i planen hittades grön sköldmossa på en förmultnad stubbe. Arten klassas som hotad och ingår i bilaga II till EU:s habitatdirektiv. Naturinventeringen anser att speciella markanvändningsrekommendationer som beaktar arten inte behövs, eftersom arten på senare tid hittats på många håll i södra Finland, vilket förändrat den tidigare uppfattningen om förekomster och artens status. Arten är fortfarande fridlyst och förekomsten får därmed inte förstöras eller försvagas. Arten listas fortfarande som fridlyst i utkastet till ny naturvårdsförordning, så troligen kommer den att vara fridlys även i fortsättningen. Förekomsten borde därför förses med lämplig skyddsbezeichnung, så att förekomsten lättare kan uppmärksammas t.ex. i samband med miljöåtgärder.

Uppgifter från Raseborgs miljöbyrås projekt Havsmanualen har beaktats i planen. Enligt planbeskrivningen berörs vattendragen i planeringsområdet och dess omgivning inte av några särskilda begränsningar. Noteras bör dock att enligt Havsmanualens kartmaterial så är delar av stranden intill tomt nr 1 klassificerad som "värdefull och lokalt känslig miljö". I området förekommer kransalger som bildar viktiga miljöer för smådjur och fiskyngel. Eventuellt behov av muddring borde styras till tomtens västra del. Vattenområdet öster om tomten är dessutom ett naturskyddsområde, som kan påverkas av muddring i närheten.

Med beaktandet av att området redan är utbyggt kan ovanstående utredningar anses tillräckliga för att beakta områdets naturvärden. En noggrannare inventering av andra organismgrupper, t.ex. fladdermus- eller fågelfaunan anses inte nödvändiga.

Planändringen bedöms inte medföra några särskilda negativa konsekvenser för landskapet då området redan är utbyggt. Byggandet skall enligt planbestämmelserna anpassas till landskapet. Byggrutorna är placerade en bit från stranden, vilket gör det möjligt att spara skyddande landskapsträd intill strandlinjen (trädfällningen omfattas av tillstånd för miljöåtgärd).

Avloppsvattenhanteringen, tillgången på hushållsvatten och avfallshanteringen har beaktats på ett sakligt sätt i planbestämmelserna och planbeskrivningen.

Planmaterialet hittas på adressen:
<https://www.raseborg.fi/planer/plan-7007>

Miljöchefens förslag

Den kommunala miljövårdsmyndigheten avger följande utlåtande i ärendet:

- Trots motiveringen i naturinventeringen så rekommenderar miljövårdsmyndigheten att förekomsten av grön sköldmossa uppmärksammas med lämplig skyddsbezeichnung i planen. Arten är fridlyst och dess förekomst får inte avsiktligt försvagas eller förstöras.
- Eventuell muddring vid tomt nr 1 bör styras till tomtens västra del för att skydda de lokalt värdefulla vattenmiljöerna i området.

Beslutets behandling

Diskussion.

Under diskussionen lade Kukka-Maaria Luukkonen fram följande ändringsförslag:

Miljö- och byggnadsnämnden ger inte utlåtande om utkastet till ändring och utvidgning av stranddetaljplan för Tenala. Nämnden tar ställning till stranddetaljplanen när den är i förslagsskedet.

Sten Öhman understödde Kukka-Maaria Luukkonens ändringsförslag.

Diskussionen avslutades.

Ordförande Kukka- Maaria Luukkonen frågade om det ändringsförslag som fick stöd kunde antas enhälligt.

Beslut Kukka-Maaria Luukkonens förändringsförslag godkändes enhälligt.

Verkställighet

planlaggning(at)raseborg.fi

Delgivning till parter

Delgivning elektroniskt
Datum: 24.6.2024
Mottagare:

RBG/920/10.02.10.00/2023

**§ 84 Ympäristönsuojeluviranomaisen lausunto, Tenhola, ehdotus ranta-
asemakaavan muutokseksi ja laajennukseksi**

Julkinen

Valmistelijat

juha.laiho(at)raasepori.fi, p. 019 289 2369

Raaseporin kaupungin kaavoituslautakunta pyytää kunnan ympäristösuojeluviranomaisen lausuntoa Tenholan ranta-asemakaavan muutos- ja laajennusehdotuksesta. Kaavaehdotus asetetaan julkisesti nähtäville MRA § 30 mukaisesti. Lausuntoa pyydetään 20.6.2024 mennessä. Ympäristö- ja rakennuslautakunta on 15.11.2023 § 145 käsitellyt kaavaluonnosta ja päättänyt olla lausumatta luonnoksesta.

Kaava-alue sijaitsee Stornäsetillä Trollshovdassa, noin 20 km Tenholan kirkonkylästä länteen. Kaava-alue on osa nykyistä Trollshovda - Degergårdin ranta-asemakaavaa (vuodelta 1983). Kaava-alueen pinta-ala on noin 17,6 hehtaaria. Ranta-asemakaavan tavoitteena on päivittää kaava-alueen maankäyttöä ja osoittaa alueelle Raaseporin kaupungin rakennusjärjestyksen mahdollistama suurin sallittu rakennusoikeus. Kaavassa muodostuu loma-asuntojen korttelialuetta sekä vesialuetta. Muutoksen myötä uusia tontteja ei muodosteta ja kaikki tontit on jo rakennettuja. Rantakaavan laajentaminen tarkoittaa käytännössä sitä, että yksi rantakiinteistö, joka ei aiemmin sisällynyt kaavaan, on nyt sisällytetty kaavaan (ehdotuksessa tontti nro 2).

Kaava-alue koostuu rakennetuista vapaa-ajan tonteista, joten maa-alue ei ole enää luonnontilassa. Lisäksi kaavaan sisältyy viereinen vesialue. Kaava-alueen vieressä sijaitsee Ärmdalsberget, jolla on merkittäviä luontoarvoja. Alue on luonnonsuojelualue eikä sisälly itse kaava-alueeseen.

Alueelle on laadittu luontotyyppi- ja kasvillisuuskartoitus 26.7.2023 (Luonto ja ympäristötutkimus, Envibio Oy). Kartoituksen yhteydessä löydettiin pähkinäpensaslehto, joka on luonnonsuojelulain mukaan suojeltu luonnontyyppi. Pähkinäpensaslehto on merkitty suojelumerkinnällä kaavaan.

Luontoselvityksessä suositellaan lisäksi, että myös muualla kaava-alueella on pyrittävä mahdollisimman pitkälle suojelemaan pähkinäpensaita, metsälehmäksiä ja muuta lehtokasvillisuutta. Suositus ei sisälly suoraan kaavamääräyksiin mutta asia on nostettu esiin kaavaselostuksessa. Sama koskee itäreunan tuntumassa kasvavaa kolohaapaa, joka selvityksen mukaan pitäisi säästää. Kaava-alueella

edellytetään maisematyölupaa (MRL 128 §) ja toimivaltainen lupaviranomainen voi siten valvoa arvokkaiden puiden ja muun kasvillisuuden suojelua lupamenettelyn yhteydessä. Kolohaapa sijaitsee lisäksi rakennusalan ulkopuolella eikä rakentaminen suoraan uhkaa sitä.

Kaavan tontilla nro 2 löytyi lahokaviosammal lahonneelta kannolta. Laji on luokiteltu uhanalaiseksi ja sisällytetty EU:n luontodirektiivin liitteeseen II. Luontoselvityksessä katsotaan, että erityisiä lajia huomioivia maankäyttösuosituksia ei tarvita sillä lajia on viime aikoina löydetty useista paikoista Etelä-Suomessa, mikä on muuttanut aiempaa käsitystä esiintymisistä ja lajin tilasta. Laji on edelleen suojeltu, joten esiintymää ei saa tuhota tai heikentää. Laji on edelleen uuden luonnonsuojeluasetusluonnoksen mukaan suojeltu, joten se todennäköisesti suojellaan myös jatkossa. Esiintymä tulisi siksi merkitä sopivalla suojelumerkinnällä, jotta esiintymä voidaan havaita helpommin esim. maisematoimenpiteiden yhteydessä.

Kaavoituksessa on huomioitu Raaseporin ympäristötoimiston Havsmanualen-hankkeen tiedot. Kaavaselostuksen mukaan kaavoitusalueen ja sen ympäristön vesistöihin ei kohdistu erityisiä rajoituksia. On kuitenkin huomioitava, että Havsmanualenin kartta-aineiston mukaan osa rannasta on tontin nro 1 kohdalla luokiteltu "arvokkaaksi ja paikallisesti herkäksi ympäristöksi". Alueella esiintyy näkinpartaisleviä, jotka muodostavat tärkeitä ympäristöjä pieneläimille ja kalanpoikasille. Mahdolliset ruoppaustarpeet tulee ohjata tontin länsiosaan. Alueen itäpuolella oleva vesialue on lisäksi luonnonsuojelualuetta, johon lähitöllä tapahtuva ruoppaus voi vaikuttaa.

Ottaen huomioon, että alue on jo rakennettu, voidaan yllä olevia selvityksiä pitää riittävinä alueen luontoarvojen huomioon ottamiseksi. Muiden eliöryhmien tarkempi selvittely, esim. lepakot tai linnusto, ei pidetä tarpeellisena.

Kaavamuutoksella ei katsota olevan erityisiä kielteisiä vaikutuksia maisemaan, sillä alue on jo rakennettu. Kaavamääräysten mukaan rakentaminen on mukautettava maisemaan. Rakennusalat sijaitsevat jonkin matkan päässä rannasta, mikä mahdollistaa suojaavien maisemapuiden säästämisen rantaviivan tuntumassa (puiden kaataminen edellyttää maisematyölupaa).

Jätevesihuolto, talousveden saatavuus ja jätehuolto on huomioitu asiallisesti kaavamääräyksissä ja kaavaselostuksessa.

Kaavamateriaali löytyy osoitteesta:
www.raasepori.fi/kaavat/kaava-7007

Ympäristöpäällikön ehdotus

Kunnan ympäristönsuojeluviranomainen antaa asiassa seuraavan lausunnon:

- luontoselvityksen perusteluista huolimatta ympäristönsuojeluviranomainen suosittelee, että lahokaviosammaleen esiintyminen merkitään kaavaan asianmukaisella suojelumerkinnällä. Laji on suojeltu eikä sen esiintymistä saa tarkoituksella heikentää tai tuhota.
- tontin nro 1 mahdolliset ruoppaukset on ohjattava tontin länsiosaan alueen paikallisesti arvokkaan vesiympäristön suojelemiseksi.

Päätöksen käsittely

Keskustelua.

Keskustelu päättyi.

Päätös Ehdotus hyväksyttiin.

Täytäntöönpano

kaavoitus(at)raasepori.fi

Päätöshistoria

Ympäristö- ja rakennuslautakunta 15.11.2023 § 145

Valmistelijat

juha.laiho@raseborg.fi, 019 289 2369

Raaseporin kaupungin kaavoituslautakunta pyytää kunnan ympäristösuojeluviranomaisen lausuntoa Tenholan ranta-asemakaavan muutos- ja laajennusluonnoksesta. Kaavaluonnos asetetaan julkisesti nähtäville MRA § 30 mukaisesti. Lausunto pyydetään 15.12.2023 mennessä.

Kaava-alue sijaitsee Stornäsetillä Trollshovdassa, noin 20 km Tenholan kirkonkylästä länteen. Kaava-alue on osa nykyistä Trollshovda - Degergårdin ranta-asemakaavaa (vuodelta 1983). Kaava-alueen pinta-ala on noin 17,6 hehtaaria. Ranta-asemakaavan tavoitteena on päivittää kaava-alueen maankäyttöä ja osoittaa alueelle Raaseporin kaupungin rakennusjärjestyksen mahdollistama suurin sallittu rakennusoikeus. Kaavassa muodostuu loma-asuntojen korttelialuetta sekä vesialuetta. Muutoksen myötä uusia tontteja ei muodosteta ja kaikki tontit on jo rakennettuja. Rantakaavan laajentaminen tarkoittaa käytännössä sitä, että yksi rantakiinteistö, joka ei aiemmin sisältänyt

kaavaan, on nyt sisällytetty kaavaan (luonnoksessa tontti nro 2).

Kaava-alue koostuu rakennetuista vapaa-ajan tonteista, joten maa-alue ei ole enää luonnontilassa. Lisäksi kaavaan sisältyy viereinen vesialue. Kaava-alueen vieressä sijaitsee Ärmdalsberget, jolla on merkittäviä luontoarvoja. Alue on luonnonsuojelualue, eikä sisälly itse kaava-alueeseen.

Alueelle on laadittu luontotyyppi- ja kasvillisuuskartoitus 26.7.2023 (Luonto ja ympäristötutkimus Envibio Oy). Kartoituksen yhteydessä löydettiin pähkinäpensaslehto, joka on luonnonsuojelulain mukaan suojeltu luonnontyyppi. Pähkinäpensaslehto tulee jättää rakentamatta ja se on merkitty luo-merkinnällä kaavaan. Luontoselvityksessä suositellaan lisäksi, että myös muualla kaava-alueella on pyrittävä mahdollisimman pitkälle suojelemaan pähkinäpensaita, metsälemuksia ja muuta lehtokasvillisuutta. Suositus ei sisälly suoraan kaavamääräyksiin, mutta asia on nostettu esiin kaavaselistuksessa. Sama koskee itäreunan tuntumassa kasvavaa kolohaapaa, joka selvityksen mukaan pitäisi säästää. Kaava-alueella edellytetään masiematyölupaa (MRL 128 §) ja toimivaltainen lupaviranomainen voi siten valvoa arvokkaiden puiden ja muun kasvillisuuden suojelua lupamenettelyn yhteydessä. Kolohaapa sijaitsee lisäksi rakennusalan ulkopuolella, eikä rakentaminen suoraan uhkaa sitä.

Kaavan tontilla nro 2 löytyi lahkaviosammal lahonneelta kannolta. Laji on luokiteltu uhanalaiseksi ja sisällytetty EU:n luontodirektiivin liitteeseen II. Luontoselvityksessä katsotaan, että erityisiä lajia huomioivia maankäyttösuosituksia ei tarvita, sillä lajia on viime aikoina löydetty useista paikoista Etelä-Suomessa, mikä on muuttanut aiempaa käsitystä esiintymisistä ja lajin tilasta. Laji on edelleen suojeltu, joten esiintymää ei saa tuhota tai heikentää. Laji on edelleen uuden luonnonsuojeluasetusluonnoksen mukaan suojeltu, joten se todennäköisesti suojellaan myös jatkossa. Esiintymä tulisi siksi merkitä sopivalla suojelumerkinnällä, jotta esiintymä voidaan havaita helpommin, esim. maisematoimenpiteiden yhteydessä.

Kaavoituksessa on huomioitu Raaseporin ympäristötoimiston Havsmanualen-hankkeen tiedot. Kaavaselistuksen mukaan kaavoitusalueen ja sen ympäristön vesistöihin ei kohdistu erityisiä rajoituksia. On kuitenkin huomioitava, että Havsmanualenin kartta-aineiston mukaan osa rannasta on tontin nro 1 kohdalla luokiteltu "arvokkaaksi ja paikallisesti herkäksi ympäristöksi". Alueella esiintyy näkinpartaisleviä, jotka muodostavat tärkeitä ympäristöjä pieneläimille ja kalanpoikasille. Mahdolliset ruoppaustarpeet tulee ohjata tontin länsiosaan. Alueen itäpuolella oleva vesialue on lisäksi luonnonsuojelualue, johon lähistöllä tapahtuva ruoppaus voi vaikuttaa.

Ottaen huomioon, että alue on jo rakennettu, voidaan yllä olevia selvityksiä pitää riittävinä alueen luontoarvojen huomioon ottamiseksi. Muiden eliöryhmien tarkempi selvittely, esim. lepakot tai linnusto, ei pidetä tarpeellisena.

Kaavamuutoksella ei katsota olevan erityisiä kielteisiä vaikutuksia maisemaan, sillä alue on jo rakennettu. Kaavamääräysten mukaan rakentaminen on mukautettava maisemaan. Rakennusalat sijaitsevat jonkin matkan päässä rannasta, mikä mahdollistaa suojaavien maisemapuiden säästämisen rantaviivan tuntumassa (puiden kaataminen edellyttää maisematyölupaa).

Jätevesihuolto, talousveden saatavuus ja jätehuolto on huomioitu asiallisesti kaavamääräyksissä ja kaavaselostuksessa.

Kaavamateriaali löytyy osoitteesta:
<https://www.raasepori.fi/kaavat/kaava-7007>

Ympäristöpäällikön ehdotus

Kunnan ympäristönsuojeluviranomainen antaa asiassa seuraavan lausunnon:

- Luontoselvityksen perusteluista huolimatta ympäristönsuojeluviranomainen suosittelee, että lahokaviosammaleen esiintyminen merkitään kaavaan asianmukaisella suojelumerkinnällä. Laji on suojeltu eikä sen esiintymistä saa tarkoituksella heikentää tai tuhota.
- Tontin nro 1 mahdolliset ruoppaukset on ohjattava tontin länsiosaan alueen paikallisesti arvokkaan vesiympäristön suojelemiseksi.

Päätöksen käsittely

Keskustelua.

Keskustelun aikana Kukka-Maaria Luukkonen teki seuraavanlaisen muutosehdotuksen:

Lautakunta ei anna lausuntoa Tenholan ranta-asemakaavan muutos- ja laajennusluonnoksesta. Lautakunta ottaa kantaa ranta-asemakaavaan sen ollessa ehdotusvaiheessa.

Sten Öhman kannatti muutosehdotusta edellisessä asiakohdassa tehdyn päätöksen perusteella.

Keskustelu päättyi.

Puheenjohtaja Kukka-Maaria Luukkonen kysyi, että voidaanko kannatettu muutosehdotus yksimielisesti hyväksyä.


Päätös Kukka-Maaria Luukkosen muutosehdotus hyväksyttiin yksimielisesti.

Täytäntöönpano

kaavoitus(at)raasepori.fi

Tiedoksianto asianosaisille

Tiedoksianto sähköisesti
Päivämäärä: 24.6.2024
Vastaanottajat:



Planläggningsenheten i Raseborgs stad,
planlaggning(at)raseborg.fi

Hänvisning: Begäran om utlåtande 12.4.2024

Utlåtande om förslag till ändring av stranddetaljplan för Tenala, Raseborg

Raseborgs stads planläggningsnämnd har bett om utlåtande om förslag till ändring och utvidgning av stranddetaljplan för Tenala. Utlåtandet önskas senast 20.6.2024.

Planeringsområdet är beläget på Stornäset i Trollshovda, ca 20 km västerut från Tenala kyrkoby. Områdets areal uppgår till ca 17,6 hektar och består i huvudsak av sedvanlig skärgårdsskog samt gårdsområden kring fritidsbostäder. I området finns det sammanlagt åtta fritidsbostäder med ekonomibygnader.

Syftet med ändringen och utvidgningen av stranddetaljplanen är att uppdatera markanvändningen i det stranddetaljplaneområde som fastställdes i Tenala år 1983 samt i dess närområden, där det saknas en gällande stranddetaljplan. Strävan är att på byggplatserna anvisa största tillåtna byggrätt i enlighet med Raseborgs stads byggnadsordning

Genom planen bildas ett kvartersområde för fritidsbostäder (RA) samt ett vattenområde (W).

Vattenförsörjningen hanteras specifikt för varje fastighet. Planeringsområdet ligger inte på viktigt grundvattenområde.

Utlåtande

Ur hälsoskyddssynpunkt finns ingenting att anmärka om förslaget till ändring och utvidgning av stranddetaljplanen för Tenala.

Å tjänstens vägnar,

Ingegerd Grønn-Maja
hälsoinspektör



Katianna Kuula
direktör för hälsoövervakningen

För kännedom

Sydspetsens miljöhälsönämnd

From: [Suvi Silvennoinen](#)
To: [Planläggning](#)
Cc: [Toimisto Uudenmaanliitto](#); [Eija Hasu](#); [Heidi Koponen](#)
Subject: Uudenmaan liitto ei anna lausuntoa
Date: maanantai 10. kesäkuuta 2024 10:07:28

Hei,

kiitos lausuntopyynnöistä. Uudenmaan liitto ei anna lausuntoja seuraavista kaavoista:

- Tenholan ranta-asemakaavan muutos ja laajennusehdotus (UML dnro 467/06.02.00/2023)
- Vanha Turuntie 95-109 asemakaavamuutoksen luonnos (UML dnro 174/06.02.00/2024)
- Ormnäs kortteli 303 ja 306 asemakaavan muutosehdotus (UML dnro 468/06.02.00/2023)

Kaikkien kolmen kaavan kaavaselostusten muotoiluja maakuntakaavasta tulee täsmentää. Raaseporia koskee Länsi-Uudenmaan vaihemaakuntakaava, joka kuuluu Uusimaa-kaava 2050 -kokonaisuuteen. Uusimaa-kaavan kokonaisuuteen kuuluvat vaihemaakuntakaavat ovat tulleet lainvoimaisiksi korkeimman hallinto-oikeuden antamien päätösten myötä 13.3.2023. Lisäksi **Vanhan Turuntien** osalta selostuksessa puhutaan maakuntakaavan sijasta *maisemakaavasta*, joka lienee käännöksen myötä syntynyt virhe. **Ormnäsin** kaavaselostuksessa olisi hyvä oikaista muotoilu *Uudenmaan maakuntakaavan yleiset kaavamääräykset* muotoon Uusimaa-kaavan yleiset suunnittelumääräykset.

Suvi Silvennoinen

Erityisasiantuntija // Sakkunnig
+358 40 1955 420
suvi.silvennoinen@uudenmaanliitto.fi

Uudenmaan liitto // Nylands förbund

Esterinportti 2 B • Estersporten 2 B
00240 Helsinki • Helsingfors
+358 9 476 7411

www.uudenmaanliitto.fi
facebook.com/uudenmaanliitto
[@Uudenmaanliitto](https://twitter.com/Uudenmaanliitto)



BEMÖTANDE

 RASEBORGS STAD
 ÄNDRING OCH UTVIDGNING AV TENALA STRANDETALJPLAN

Ändringen och utvidgningen av stranddetaljplanen för Tenala har varit offentligt framlagd i form av ett planförslag 15.4–15.5.2024. Inga anmärkningar om planförslaget inkom från intressenterna. Om planförslaget inkom sex utlåtanden. Plankonsulten har sammanställt bemötanden av utlåtandena.

Utlåtande	Plankonsultens bemötande
<p>NTM-centralen i Nyland (7.6.2024):</p> <p>NTM-centralen gav 15.12.2023 ett utlåtande om beredningsmaterialet till stranddetaljplanen. NTM-centralen konstaterar att det som framfördes i utlåtandet i huvudsak har tagits i beaktande i planförslaget och planbeskrivningen.</p> <p>En planbestämmelse gör det möjligt att genomföra en sidofritidsbostad på en RA-byggplats. NTM-centralen konstaterar att markanvändnings- och bygglagen inte känner till begreppet sidofritidsbostad, men att en sidobostad i rättspraxisen har tolkats som en så kallad andra bostad på byggplatsen. NTM-centralen i Nyland anser att det i planbeskrivningen bör bedömas vilken effekt en sidofritidsbostad har för dimensioneringen i planen och att det bör undersökas huruvida man enligt principen om jämlik behandling av markägarna även kan bevilja andra markägare motsvarande byggande. Om det ska anses att det är möjligt med en sidofritidsbostad bör planbestämmelsen preciseras bl.a. beträffande byggandets omfattning och placeringen av byggandet så, att sidofritidsbostadens underställda ställning är entydig.</p> <p>I fråga om naturvärden påpekar NTM-centralen vidare, att planbestämmelsen om s-1-området bör preciseras på plankartan. Bestämmelsen bör lyda så här: "Del av område som ska skyddas då den omfattar hasselbuskage som avses i 64 § naturvårdslagen. Naturtypens särdrag får inte förstöras eller försämrats." Även i kapitel 5.4.3 i planbeskrivningen bör texten om planbeteckningen korrigeras så att ordet "luo" ersätts med "s-1".</p>	<p>Raseborgs stads byggnadsordning gör det möjligt att utöver den egentliga fritidsbostaden bygga en sidobostad på en byggplats för fritidsbostad utanför detaljplanerade områden. Enligt byggnadens användningsändamål är båda bostadshus, vars uppförande alltid kräver bygglov enligt den bygglag som träder i kraft vid ingången till år 2025.</p> <p>Den utarbetade stranddetaljplanen syftar inte till att försätta markägare i en ojämlig ställning jämfört med markägare som äger strandområden utanför detaljplaneområden.</p> <p>Både den egentliga fritidsbostaden och sidobostaden ska få plats inom den totala bygggrätt som anvisats för byggplatsen i planen.</p> <p>Planbestämmelsen kompletteras.</p> <p>Hänvisningen i planbeskrivningen korrigeras.</p>
<p>Västra Nylands räddningsverk (11.6.2024):</p> <p>Västra Nylands räddningsverk har tagit del av materialet till detaljplanen i Tenala. Västra Nylands räddningsverk har inget att tillägga till sitt förra utlåtande.</p>	<p>Antecknas för kännedom.</p>

Utlåtande	Plankonsultens bemötande
<p>Västra Nylands museum (29.4.2024):</p> <p>Planeringsområdet är beläget på Stornäset i Trollshovda och består av åtta byggda byggplatser för fritidsbostäder i den nordöstra delen av ön. Stranddetaljplanen för Tenala, godkänd 27.9.1983, är i kraft i en del av planeringsområdet. Målet är att uppdatera markanvändningen i området och anvisa största möjliga bygg rätt i enlighet med Raseborgs stads byggnadsordning. Vid planeringen beaktas dessutom byggrätten för en bastu i den gällande planen samt bevarandet av de uppförda båthusen.</p> <p>Museet har tidigare, 14.11.2023, gett ett utlåtande om utkastet till planen i fråga. Museet såg inget hinder för planändringen i fråga om den byggda miljön, landskapet och byggnadsskyddet, men ansåg att presentationen av byggnadsbeståndet i området borde kompletteras så, att den omfattar alla byggnader. På det sättet kan det säkerställas att eventuella skyddsvärden blir beaktade på tillbörligt sätt. Presentationen har inte kompletterats. Bostadshusen har presenterats i planbeskrivningen med fotografier och enligt presentationen handlar det om ett nyare byggnadsbestånd som inte förknippas med skyddsvärden. Om ekonomibygnaderna är från samma tid eller nyare, har museet inget att anmärka på.</p> <p>I det här skedet har museet inga andra kommentarer i fråga om den byggda kulturmiljön, landskapet eller byggnadsskyddet.</p> <p>När det gäller det arkeologiska kulturarvet konstaterar museet att man inte känner till att det inom planområdet skulle finnas fasta fornlämningar som är fredade med stöd av lagen om fornminnen (295/1963) eller andra kulturarvsobjekt. En arkeologisk inventering gjordes i området år 2008 (Jouni Taivainen / Tammisaaren museo, Tammisaari Tenhola, rantakaavainventointi 2008). Västra Nylands museum gjorde 7.11.2023 en terränginspektion i planområdet tillsammans med en företrädare för stadsplaneringen i Raseborg i syfte att utreda behovet av en arkeologisk inventering. De konstaterade att det är osannolikt att nya, hittills okända arkeologiska objekt skulle hittas i området och drog slutsatsen att ingen arkeologisk inventering behöver göras. Eftersom stranddetaljplaneområdet även omfattar vattenområden hörde museet Museiverket, som ansvarar för kulturarvsobjekt under vatten. Enligt Museiverket finns det i samband med planprojektet inget behov av att göra en inventering av kulturarvet under vattnet. Således har museet inget att anmärka på planförslaget vad gäller det arkeologiska kulturarvet.</p> <p>Museet har för tillfället inget annat att kommentera i ärendet.</p>	<p>Antecknas för kännedom.</p> <p>Antecknas för kännedom.</p>

Utlåtande	Plankonsultens bemötande
<p>Caruna Ab (13.06.2024):</p> <p>Caruna har inget att tillägga utöver det utlåtande som gavs i utkastskedet men vi ber fortsättningsvis att vårt utlåtande ska tas i beaktande.</p> <p>Vi önskar bli underrättade när detaljplanen går vidare till nästa skede.</p>	<p>Antecknas för kännedom.</p>
<p>Miljö- och byggnadsnämndens utlåtande (12.6.2024):</p> <p>Miljö- och byggnadsnämnden ger följande utlåtande i egenskap av byggnadstillsynsmyndighet:</p> <p>Byggnadstillsynsmyndigheten har inget att anmärka över ändring och utvidgning av stranddetaljplanen för Tenala.</p> <p>Kommunens miljöskyddsmyndighet ger följande utlåtande i ärendet:</p> <ul style="list-style-type: none"> - Trots motiveringen i naturinventeringen så rekommenderar miljöförvaldningen att förekomsten av grön sköldmossa uppmärksammas med lämplig skyddsbezeichnung i planen. Arten är fridlyst och dess förekomst får inte avsiktligt försvagas eller förstöras. - Eventuell muddring vid tomt nr 1 bör styras till tomtens västra del för att skydda de lokalt värdefulla vattenmiljöerna i området. 	<p>Antecknas för kännedom.</p> <p>På senare år har förekomsten av grön sköldmossa undersökts i relativt stor utsträckning. Om en av de mest vetenskapliga undersökningarna kan man betrakta en utredning som gjordes i Vanda stad år 2019 (Manninen, O. & Nieminen, M. 2020: Lahokaviosammal Vantaalla: esiintymisselvitys ja suojeleusuunnitelma. – Faunatican raportteja 1/2020. 59 s.).</p> <p>Med hänsyn till den nu aktuella stranddetaljplaneändringen är den största behållningen av Faunaticas utredning det utvidgade poängsättningssystemet som har använts för att bedöma verkningsfullheten hos förekomster av grön sköldmossa. En enskild förekomst av groddknoppar på en byggplats är inte av sådan betydelse att objektet skulle kräva särskilt skydd i stranddetaljplanen.</p> <p>Följande planbestämmelse om byggplats 1 i kvarter 4 läggs till bland de allmänna planbestämmelserna: "På byggplats 1 i kvarter 4 ska vid all nybyggnad (husbyggnad samt jord- och vattenbyggnad) beaktas eventuella naturvärden i vattenområdet utanför samt att området gränsar till ett naturskyddsområde. Eventuell muddring ska begränsas till byggplatsens västra del."</p>
<p>Sydspetsens miljöhälsa (13.6.2023):</p> <p>Ur hälsoskyddssynpunkt finns ingenting att anmärka om förslaget till ändring och utvidgning av stranddetaljplanen för Tenala.</p>	<p>Antecknas för kännedom.</p>

Åbo, 9.9.2024

Nosto Consulting Oy

A handwritten signature in black ink, appearing to read 'Pasi Lappalainen', with a large, stylized initial 'P'.

Pasi Lappalainen
dipl.ing.